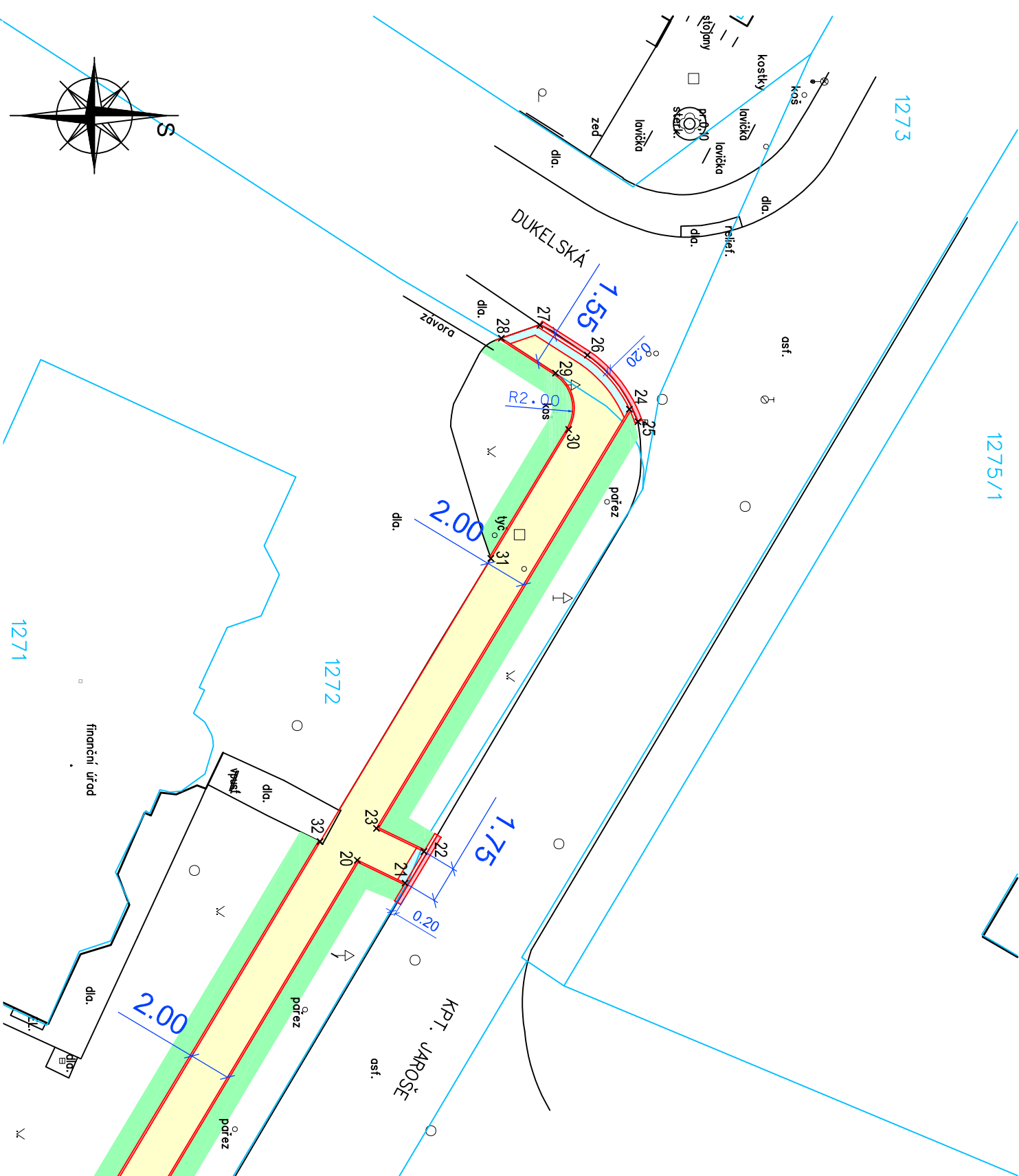


1275/1

1273



1271

1272

Souřadný systém - S-JTSK		
PČ	X	Y
1	482730.8800	1127127.0500
2	482745.4500	1127118.2400
3	482753.5894	1127113.3184
4	482755.4491	1127112.1939
5	482755.9087	1127113.1606
6	482757.3531	1127112.4957
7	482756.8400	1127111.4700
8	482755.3700	1127109.7200
9	482754.5719	1127109.1175
10	482755.3616	1127109.9096
11	482737.5559	1127120.6761
12	482736.1993	1127120.3644
13	482735.2500	1127118.9000
14	482763.4766	1127109.7302
15	482765.0652	1127109.0084
16	482764.0800	1127106.8400
17	482762.5400	1127107.6600
18	482762.2000	1127104.5100
19	482762.2087	1127105.6286
20	482783.3310	1127093.0001

LEGENDA STAVEBNÍCH ÚPRAV:




- parcelní hranice vč. parc. čísel
- navržená hrana stavebních úprav
- rekonstruovaný chodník (šedá dlažba, tl. 60 mm, o rozměrech 20 x 10 cm) - 190 m<sup>2</sup>
- slepecká reliéfní dlažba (černá, tl. 60 mm, o rozměrech 20 x 10 cm) - 13 m<sup>2</sup>
- rekonstruovaná vozovka - černý asfalt - 5 m<sup>2</sup>
- zatravněná plocha

Souřadný systém - S-JTSK		
PČ	X	Y
21	482782.2254	1127090.7057
22	482783.7458	1127089.7955
23	482784.8580	1127092.0864
24	482805.0470	1127079.9100
25	482804.4400	1127079.5000
26	482807.6500	1127081.9300
27	482809.0728	1127084.2200
28	482808.4651	1127086.0764
29	482806.7782	1127083.4651
30	482804.0654	1127082.8377
31	482797.8567	1127086.5823
32	482784.2248	1127094.7959

12/6/8

Pozn.:

Inženýrské sítě jsou v situaci zaznačeny pouze orientačně, před zahájením výkopových prací nutno geodeticky vytyčit za účasti jejich správce. Při souběžném vedení sítí a při křížení sítí budou dodrženy odstupy jednotlivých tras trubních a kabelových vedení dle ČSN 736005. Budou respektována ochranná pásma, stanovená v provozních řádech a vyjádřeních jednotlivých správců sítí.

NÁZEV STAVBY				OPRAVA CHODNÍKOVÉHO TĚLESA NA ULICI KPT. JAROŠE							
ZODPOVĚDNÝ PROJEKTANT Ing. Ondřej Bojko		PODPIS 		VYPRACOVAL Ing. Ondřej Bojko		PODPIS 		Dopravní projekce Bojko s.r.o. Náhorní 448/5, 711 00 Ostrava, IČ : 10732411 T: +420 775 920 725 E: o.bojko@seznam.cz ID datové schránky: gjs1571			
OBJEDNATEL  Město Kopřivnice, Štefánikova 1163, Kopřivnice 742 21											
STAVEBNÍ OBJEKT				ČÁST				STUPĚŇ ZD		DATUM 10/2021	
NÁZEV VÝKRESU				GEODETICKÝ VYTYČOVACÍ PLÁN							
				MĚŘÍTKO 1:250		FORMÁT A4 2 x A4		ČÍSLO VÝKRESU  06			

SOKOLOVSKÁ

č.p. 294/1

ŠTEFÁNIKOVA

1262