

Krajská hygienická stanice Moravskoslezského kraje se sídlem v Ostravě

NA BĚLIDLE 7, 702 00 OSTRAVA

VÁŠ DOPIS ZN.: elektronická žádost
ZE DNE:

SPIS. ZNAČKA:
ČÍSLO JEDNACÍ: KHSMS 73384/2023/NJ/HOK
VYŘIZUJE: MVDr. Radim Mudra
TEL.: 556 770 366
E-MAIL: radim.mudra@khsova.cz

DATUM: 3.1.2024

Ing. Jan Pracný
D-projekt
Výholec 23
624 00 BRNO

Nedotčený správní úřad

Krajská hygienická stanice Moravskoslezského kraje se sídlem v Ostravě jako orgán ochrany veřejného zdraví posoudila podání „Rekonstrukce mostu M02 Vlčovice – horní konec u č. p. 105“ z hlediska zájmů jím chráněných ve smyslu § 77 odst.1 zákona č. 258/2000 Sb., o ochraně veřejného zdraví a o změně některých zákonů, ve znění pozdějších předpisů (dále jen „zákon č. 258/2000 Sb.“).

Projektová dokumentace (zprac.: Ing. Jan Pracný, ČKAIT: 1000218, říjen 2023) řeší stavbu a vybourání stávajícího mostu, který se nachází v intravilánu obce Kopřivnice, místní část Vlčovice.

Po posouzení z hlediska požadavků ochrany veřejného zdraví dospěl orgán ochrany veřejného zdraví k závěru, že v uvedené věci nejsou dotčeny zájmy jím chráněné, a proto neplní úkoly dotčeného orgánu podle § 82 odst. 2 písm. i) zákona č. 258/2000 Sb. a v řízení podle § 149 zákona č. 500/2004 Sb., správní řád, ve znění pozdějších předpisů, n e v y d á v á závazné stanovisko.

Mgr. Adam Volný
Digitálně podepsal
Mgr. Adam Volný
Datum: 2024.01.04
06:05:15 +01'00'

Mgr. Adam Volný
vedoucí oddělení hygieny obecné a komunální
Krajské hygienické stanice Moravskoslezského kraje
se sídlem v Ostravě

Rozdělovník:

1x adresát - 1 list – DS



HZSTX00FHYKE



Hasičský záchranný sbor Moravskoslezského kraje

Nový Jičín

Propojovací 2309/3, 741 01 Nový Jičín



Č. j.: HSOS-7717-2/2023
Počet stran: 2
Počet příloh: 0

Adresát:
Ing. Jan Pracný
Výholec 1148/23
624 00 Brno

Vyřizuje: Ing. Lukáš Havlas
Tel.: 950 725 122
E-mail: lukas.havlas@hzscr.cz

Datum: 3. 1. 2024

SDĚLENÍ

Název stavby:

Rekonstrukce mostu M02 Vlčovice – horní konec u č. p.105

Místo stavby:

k. ú. Vlčovice

Stavebník:

Město Kopřivnice, IČO 00298077, Štefánikova 1163/12, 742 21 Kopřivnice

Předložená dokumentace:

dokumentace pro vydání společného povolení
vypracoval: Ing. Jan Pracný, ČKAIT 1000218
datum: 12/2023

Hasičský záchranný sbor Moravskoslezského kraje (dále jen „HZS MSK“) vydává podle části čtvrté zákona č. 500/2004 Sb., správní řád, ve znění pozdějších předpisů (dále jen „správní řád“) toto sdělení. HZS MSK jako příslušný správní úřad podle § 7 odst. 4 zákona č. 320/2015 Sb., o Hasičském záchranném sboru České republiky a o změně některých zákonů (zákon o hasičském záchranném sboru), ve znění pozdějších předpisů obdržel dne 18. 12. 2023 žádost o vydání závazného stanoviska dotčeného orgánu na úseku požární ochrany a ochrany obyvatelstva k výše uvedené dokumentaci. Z výše uvedené dokumentace vyplývá, že předmětem žádosti je **stavba kategorie 0** podle vyhlášky č. 460/2021 Sb., o kategorizaci staveb z hlediska požární bezpečnosti a ochrany obyvatelstva (dále jen „vyhláška o kategorizaci staveb“), u které se v souladu s § 40 odst. 1 zákona č. 133/1985 Sb., o požární ochraně, ve znění pozdějších předpisů (dále jen „zákon o požární ochraně“) nevykonává státní požární dozor v rozsahu podle § 31 odst. 1 písm. b) a c) zákona o požární ochraně.

Tel.: 950 725 111
E-mail: podatelna@hzsmask.cz

Datová schránka: spdaive
www.hzsmask.cz

IČO: 70884561
Číslo účtu: 19-1933881/0710

HZS MSK posoudil výše uvedenou žádost a dospěl k závěru, že se jedná o stavbu, kterou lze s ohledem na kritéria a charakteristiky stavby zařadit jako **stavbu kategorie 0**, a to v souladu s ustanovením § 39 odst. 1 zákona o požární ochraně ve spojení s vyhláškou o kategorizaci staveb.

Konkrétně jde o stavbu pozemní komunikace nebo zpevněné plochy s výjimkou dálnice nebo stavby pozemní komunikace nebo zpevněné plochy plnící funkci přístupové komunikace nebo nástupní plochy pro požární techniku, která je stavbou kategorie 0 podle § 6 odst. 1 písm. e) vyhlášky o kategorizaci staveb.

V důsledku změny zákona o požární ochraně a zákona č. 239/2000 Sb., o integrovaném záchranném systému a o změně některých zákonů, ve znění pozdějších předpisů, **došlo s účinností od 1. 12. 2021 ke změně při vydávání závazných stanovisek** dotčenými orgány na úseku požární ochrany a ochrany obyvatelstva. V souladu s § 40 odst. 1 zákona o požární ochraně se **státní požární dozor v rozsahu podle § 31 odst. 1 písm. b) a c) nevykonává u staveb kategorie 0 a I.**

S ohledem na výše uvedené skutečnosti HZS MSK podle § 154 a násl. správního řádu k žádosti o vydání závazného stanoviska sděluje, že není dotčeným orgánem na úseku požární ochrany, tedy není oprávněn k vydání závazného stanoviska. HZS MSK není s ohledem na výše uvedené dotčeným orgánem z hlediska ochrany obyvatelstva podle § 10 odst. 6 zákona č. 239/2000 Sb., o integrovaném záchranném systému a o změně některých zákonů, ve znění pozdějších předpisů.

Ing. Lukáš Havlas
referent
úřední osoba



POLICIE ČESKÉ REPUBLIKY

PCR07ETRPO95101064

KRAJSKÉ ŘEDITELSTVÍ POLICIE MORAVSKOSLEZSKÉHO KRAJE



Pomáhat a chránit

územní odbor Nový Jičín
dopravní inspektorát

Č. j. KRPT-321002-2/ČJ-2023-070406

Nový Jičín 8. ledna 2024

Počet listů: 1

Počet příloh: 1/PD

Ing. Jan Pracný
projekční kancelář
Výholec 1145/23
62400 BRNO

Vyjádření k předložené PD „Rekonstrukce mostu M02 Vlčovice – horní konec u č. p. 105“ dle ustanovení § 16 odst. 1 zákona O pozemních komunikacích č. 13/1997 Sb. a vyjádření dle § 77 odst. 2 písm. b) zák. č. 361/2000 Sb.

Policie České republiky, Krajské ředitelství policie Moravskoslezského kraje, Dopravní inspektorát v Novém Jičíně jako orgán státní správy na úseku bezpečnosti a plynulosti provozu na pozemních komunikacích, ve smyslu § 16 odst. 1 zákona O pozemních komunikacích č. 13/1997 Sb., ve znění pozdějších novel (dále jen „zákon o pozemních komunikacích“), po prostudování předložené dokumentace, **vydává vyjádření** z hlediska svých sledovaných zájmů k nadepsané stavbě.

Předložená dokumentace řeší rekonstrukci mostního objektu M02 ve Vlčovcích. Stávající mostní objekt, který má omezenou nosnost, bude nahrazen novým mostním objektem. Mostní objekt je navržen na zatížitelnost, která nevyžaduje osazení dopravního značení, které by omezovalo okamžitou celkovou hmotnost vozidel.

Stávající provedení komunikace, jakož i dopravní situace v lokalitě **nevyžaduje umístění dopravního značení upravujícího přednost, tj. umístění DZ P7 a DZ P8.** taktéž navržení volné šíře mostního objektu je v dostatečném rozsahu.

K návrhu přechodného dopravního značení uvádíme:

- Jelikož nám není znám přesný termín realizace stavby, k návrhu se v tuto dobu vyjadřovat nebudeme – vydávat stanovisko jako podklad pro rozhodnutí SSÚ ve smyslu § 77 odst. 2 písm. b) zákona o silničním provozu.
- Návrh DIO je v konceptu vhodně řešen, tj. dojde k úplné uzávěře rekonstruovaného mostního objektu a vybudování provizorní náhradní trasy v bezprostřední blízkosti rekonstruovaného mostu.
- Zhotovitel stavby, v dostatečném předstihu před zahájením stavebních prací, požádá zdejší pracoviště o vyjádření k umístění přechodné úpravy silničního provozu na komunikaci.
- Toto stanovisko bude přílohou žádosti.

Zpracoval: por. Ing. Kamil Ondřejík, komisař

npor. Ing. Filip GREGOR
vedoucí Dopravního inspektorátu

npor. Ing. Filip Gregor
POLICIE ČESKÉ REPUBLIKY
Důvod podepsání:

Čas podepsání:
08.01.2024 14:35:29

www.policie.cz

Svatopluka Čecha č. 9
741 01 Nový Jičín

Tel.: +420 974 735 257, 258
Email: epodatelna.policie@pcr.cz



MĚSTSKÝ ÚŘAD KOPŘIVNICE

Odbor životního prostředí

VÁŠ DOPIS ZN.:

ZE DNE: 18.12.2023

Č. J.: 149102/2023/ŠIAI

SPIS. ZN.: OŽP-30834/2023

VYŘIZUJE / ÚTVAR: Ing. Alena Šimečková / OŽP

TELEFON: 556 879 783

E-MAIL: alena.simeckova@koprivnice.cz

DATUM: 07.02.2024

Ing. Jan Pracný
Výholec 1148/23
624 00 BRNO 24

Odbor životního prostředí Městského úřadu Kopřivnice obdržel dne 18.12.2023 žádost o vydání koordinovaného stanoviska nebo koordinovaného závazného stanoviska, kterou podal Město Kopřivnice, Štefánikova 1163, 742 21 Kopřivnice, IČO 00298077, zastoupeno na základě plné moci Ing. Janem Pracným, Výholec 1148/23, 624 00 BRNO 24 (dále jen „žadatel“). Stanovisko bude podkladem k žádosti pro stavební řízení k záměru s názvem

„Rekonstrukce mostu M02 Vlčovice – horní konec u č. p. 105“

popis stavby:

Stavba se nachází v intravilánu obce Kopřivnice, místní část Vlčovice, v zastavěném území. V blízkosti se nacházejí nemovitosti (garáže, domy, nejbližší dům č. p. 105 je cca 5 m od mostu). Stávající most bude vybourán a na jeho místě bude postaven most nový.

Dotčené pozemky:

Vše v katastrálním území Vlčovice (783901).

KN	vlastník	využití poz. /ochrana	druh pozemku	záběr dle KN
p. č. 923/2	Město Kopřivnice	ostatní komunikace	ostatní plocha	dočasný
p. č. 970/1	Město Kopřivnice	ostatní komunikace	ostatní plocha	dočasný
p. č. 987	Město Kopřivnice	koryto vodního toku	vodní plocha	dočasný
p. č. 970/2	SJM Neckářovi	jiná plocha	ostatní plocha	dočasný/trvalý
p. č. 151/2	Opatřil Libor	ZPF	zahradá	dočasný

K žádosti byla připojena dokumentace pro stavební povolení, kterou vypracoval Ing. Jan Pracný /D-projekt/, Výholec 23, 624 00 BRNO, zodpovědný projektant člen ČKAIT č. 1000218, v prosinci 2023.

Vzhledem k tomu, že žádost neobsahovala veškeré potřebné poklady, byl žadatel vyzván dopisem pod č. j. 1823/2024/ŠIAI ze dne 09.01.2024 k jejich doplnění. Ke stavbě bylo následně doloženo stanovisko společnosti SLUMEKO s.r.o. ze dne 16.01.2024 pod zn. 189/2023/ŠM a doplněn popis provádění prací.

Odbor životního prostředí Městského úřadu Kopřivnice tímto vydává v souladu s ustanovením § 4 odst. 2) zákona č. 183/2006 Sb., o územním plánování a stavebním řádu (stavební zákon), ve znění pozdějších předpisů, toto

I. koordinované závazné stanovisko

1) **Městský úřad Kopřivnice, odbor životního prostředí:**

• **Vodoprávní úřad (Ing. Alžběta Matušová)**

Městský úřad Kopřivnice, odbor životního prostředí (dále jen „MÚ Kopřivnice, OŽP“), jako vodoprávní úřad věcně příslušný podle § 104 odst. 2 písm. c) a § 106 odst. 1 zákona č. 254/2001 Sb., o vodách a o změně některých zákonů (vodní zákon), v platném znění (dále jen „vodní zákon“) a místně příslušný podle § 11 odst. 1 zákona č. 500/2004 Sb., správní řád, ve znění pozdějších předpisů (dále jen „správní řád“), posoudil žádost, kterou dne 18.12.2023 podalo:

název: **Město Kopřivnice**
sídlo: Štefánikova 1163/12, 742 21 Kopřivnice
IČO: 00298077

zastoupena

název: **Ing. Jan Pracný**
sídlo: Výholec 1148/23, 624 00 BRNO 24
IČO: 62087851

(dále jen „žadatel“) a na základě tohoto posouzení **vydává závazné stanovisko**

souhlas dle ustanovení § 17 odst.1 písmeno a) vodního zákona

ke stavbě „**Rekonstrukce mostu M02 Vlčovice – horní konec u č. p. 105**“

na pozemcích parc. č. 923/2, 970/1, 987, 970/2 a 151/2 k.ú. Vlčovice, která se dotýká – náhonu – „Mlýnský náhon Vlčovice“ - IDVT 10213807.

Název kraje	Moravskoslezský
Název obce	Kopřivnice
Identifikátor katastrálního území	783901
Název katastrálního území	Vlčovice
Název vodního útvaru	Lubina od toku Bystrý potok po ústí do toku Odra
Kód vodního útvaru	HOD_0150
Číslo hydrologického pořadí	2-01-01-1370-0-00 - Lubina
Hydrogeologický rajon	3213
Název vodního toku	Mlýnský náhon Vlčovice
ID vodního toku (IDVT)	10213807
Parcelní čísla dle evidence katastru nemovitostí	923/2, 970/1, 970/2, 987,151/2
Orientační určen polohy	X=1 128 477,54 Y=479704,40

Popis stavby:

Předmětem stavby je oprava stávajícího mostu přes Mlýnský náhon Vlčovice, který je v nevyhovujícím stavebním stavu a v nevhodném prostorovém uspořádání. Předmětem objektu je úplná demolice stávajícího objektu, včetně založení. Zbourání stávajícího mostu je předpokladem uvolnění staveniště pro výstavbu nové mostní konstrukce. Před započítáním provádění výkopových prací a bourání opěr a základů budou vytvořeny hrázky a potok bude provizorně převeden zatrubněním (pro převedení průtoku je potřeba 2xDN300, uložené ve sklonu minimálně 0,4% - odpovídá stávajícímu sklonu koryta). Součástí stavby bude provizorní objízdňá trasa, délka provizorní objízdňky je 36,00 m (z toho délka zpevnění panelu 33,0 m).

Nové přemostění bude jednoduchý rám z monolitického železobetonu, který bude doplněn šikmými křídly a opěrnou zdí. Kolmá světlost přemostění bude 1,80 m, šířka nosné konstrukce 4,60 m, výška mostu nade dnem vodoteče (v ose silnice) 0,92 m, minimální volná výška nade dnem vodoteče (v ose toku) 0,62 m. Most bude po obou okrajích opatřen mostním ocelovým zábradlím (h = 1100 mm). Místní komunikace bude upravována v délce 18,00 m. Opevnění koryta pod mostem bude provedeno z lomového kamene do betonu v celkové tloušťce 220 až 310 mm a bude ukončeno prahy (800/470 mm) a navázáno na stávající tvar koryta vodoteče.

Souhlas se uděluje za splnění těchto podmínek:

1. Stavební ani jiný materiál v průběhu stavby nebude ukládán v korytě náhonu ani v místech, ze kterých by mohl být do koryta náhonu splaven.
2. Stavební a dopravní mechanismy používané při realizaci stavby budou v řádném technickém stavu. Stavba bude po celou dobu zabezpečena proti úniku ropných látek do vodního toku. V průběhu celé stavby budou činěna a přijata taková opatření, aby bylo zamezeno znečištění vodního toku.

3. **Minimálně týden před započítím** prací bude společnosti SLUMEKO s.r.o., **Ing. Jiřímu Kozubíkovi**, tel. **731 450 280, 556 848 639** oznámen **termín realizace stavby** a současně bude před započítím prací vyzván **k seznámení pracovníků s manipulačními prvky Mlýnského náhonu**.
4. **Práce musí být před zahájením projednány s místní organizací Českého rybářského svazu**.
5. **Požadavek na manipulaci (a dočasnou změnu průtoku) bude vždy předem hlášen Ing. Jiřímu Kozubíkovi** (tel. 731450280), který je pověřen výkonem správy náhonu.
6. Jakákoliv případná manipulace s průtokem náhonu musí být vždy také zapsána do stavebního deníku.
7. Záměr bude proveden dle předložené dokumentace, případné změny musí být předem projednány a odsouhlaseny správcem náhonu.
8. Případné poškození bude řešeno se správcem náhonu.
9. Okolní terén vč. koryta náhonu bude uveden do nezávadného stavu.
10. Po ukončení prací (dokončení stavby mostu a odstranění dočasného přemostění) bude přizván správce náhonu ke kontrole a staveniště **bude protokolárně předáno správci náhonu** (Ing. Jiřímu Kozubíkovi, tel. 731 450 280, 556 848 639) vč. dokumentace a fotografií z průběhu realizace.
11. Souhlas se uděluje na dobu 2 let ode dne jeho vydání.

V souladu s ustanovením § 17 odst. 4 vodního zákona je tento souhlas závazný pro navazující úkony jiného správního orgánu, které rozhodují v řízení o povolení stavby.

Odůvodnění

Městský úřad Kopřivnice, odbor životního prostředí, vodoprávní úřad obdržel dne 18.12.2023 žádost o vydání koordinovaného stanoviska nebo koordinovaného závazného stanoviska, jehož součástí je žádost o vydání souhlasu dle § 17 odst. 1 písm. a) vodního zákona, kterou podalo Město Kopřivnice, IČO 00298077, sídlem Štefánikova 1163/12, 742 21 Kopřivnice, zastoupeno na základě plné moci Ing. Jan Pracný, Výholec 1148/23, 624 00 BRNO 24 k záměru stavby s názvem „Rekonstrukce mostu M02 Vlčovice – horní konec u č. p. 105“ na pozemcích parc. č. 923/2, 970/1, 970/2, 987,151/2 k. ú. Vlčovice. Žádost byla doložena projektovou dokumentací pro stavební povolení, kterou vypracoval Ing. Jan Pracný /D-projekt/, Výholec 23, 624 00 BRNO, zodpovědný projektant člen ČKAIT č. 1000218, v prosinci 2023. Vzhledem k tomu, že žádost neobsahovala veškeré potřebné poklady, byl žadatel vyzván dopisem pod č. j. 1823/2024/ŠiAI ze dne 09.01.2024 k jejich doplnění. Ke stavbě bylo následně doloženo stanovisko společnosti SLUMEKO s.r.o. ze dne 16.01.2024 pod zn. 189/2023/ŠM a doplněn popis provádění prací.

Správcem náhonu je Město Kopřivnice, odbor životního prostředí. Osobou pověřenou k výkonu správy náhonu je Ing. Jiří Kozubík ze společnosti SLUMEKO s.r.o. Veškeré provádění prací v náhonu, vč. manipulací s náhonem a ukončení prací musí být projednáno s osobou pověřenou k výkonu správy náhonu.

V současném stavu je most přes Mlýnský náhon (IDVT 10213807) v nevyhovujícím stavebním stavu a v nevhodném prostorovém uspořádání. Umístění mostu a komunikace se nemění. Stávající most je železobetonová desková konstrukce o jednom poli, bez chodníků, je v nevyhovujícím stavebně-technickém stavu, s narušenou nosnou konstrukcí i spodní stavbou.

Charakteristika nového mostu:

Jedná se o most pro převedení místní komunikace přes Mlýnský náhon, stávající směrové i výškové řešení silnice zůstane přibližně zachováno. Nový most je navržen pro převedení silnice s minimální volnou šířkou na mostě 4,00 m (mezi obrubami 3,00 m) v intravilánovém uspořádání. Nosná konstrukce nově navrhovaného mostu je tvořena přímo pojižděným uzavřeným rámem z monolitického ŽB. Založení je navrženo plošné na základové desce (na sanačním polštáři ze šterkodrti). Do rámových stěn jsou vetknuta rovnoběžná mostní křídla. Přechodová oblast za rubem opěr je překryta přechodovým klínem z prostého betonu.

Délka provizorní objížďky je 36,00 m (z toho délka zpevnění panelu 33,0 m). Objížďná trasa je trasována tak, aby byl u stávajícího mostu vytvořen maximální pracovní prostor a současně byl

minimalizován zábor na zahradě, včetně minimalizování kácení vzrostlých stromů. Osa objížďky je v bodě křížení s osou toku vzdálena 6,50 m (kolmo) od osy místní komunikace.

Před zahájením zemních prací bude informováno SLUMEKO, s.r.o., Ing. Jiří Kozubík, se kterým bude dohodnuto případné dočasné snížení průtoku v náhonu tak, aby přítok do stavební jámy byl minimální (pro omezení rozsahu nutného čerpání vody). *V případě, že bude nutno čerpat vodu z výkopu po dobu výstavby, pak je nutno předem požádat vodoprávní úřad o jiné nakládání s vodami. Práce na vodním toku, včetně případného snížení průtoku musí být předem projednáno s místní organizací Českého rybářského svazu.*

Před započítím provádění výkopových prací a bourání opěr a základů budou vytvořeny hrázky a potok bude provizorně převeden zatrubněním (pro převedení průtoku je potřeba 2xDN300, uložené ve sklonu minimálně 0,4% - odpovídá stávajícímu sklonu koryta). Provizorní zatrubnění je nutné pro zlepšení odtokových poměrů položit ve větším podélném sklonu, než je stávající dno potoka (přizvednutím nátoku).

Jedná se o výměnu stávajícího mostu na Mlýnském náhonu Vlčovice, IDVT 10213807, která není stavbou vodního díla a nevyžaduje povolení vydané příslušným vodoprávním úřadem, vyžaduje však „souhlas“ vodoprávního úřadu dle § 17 odst. 1 písm. a) vodního zákona. Jedná se o stavbu, na pozemcích, na nichž se nachází koryto vodního toku.

Vodoprávní úřad po posouzení stavebního záměru podle § 23a vodního zákona dospěl k závěru, že uvedený záměr je možný, protože lze předpokládat, že záměrem nedojde ke zhoršení chemického a kvantitativního stavu útvarů podzemních vod a chemického a ekologického stavu dotčených útvarů povrchových vod a nebude znemožněno dosažení jejich dobrého stavu.

Vodoprávní úřad přezkoumal podanou žádost a projektovou dokumentaci stavby ve vztahu k zájmům chráněným vodním zákonem, souhlasil s provedením požadovaných stavebních prací, a jelikož nebyly shledány zákonné důvody, které by bránily vydání souhlasného stanoviska, bylo žádosti vyhověno za splnění stanovených podmínek pro provádění stavby. Souhlas byl vydán formou závazného stanoviska, který je závazný pro navazující správní řízení. Toto závazné stanovisko neopravňuje žadatele k zahájení stavby.

Poučení

Proti tomuto závaznému stanovisku není možno podat odvolání podle § 81 odst. 1 správního řádu. Podle § 149 odst. 5 správního řádu lze nezákonné závazné stanovisko zrušit nebo změnit v přezkumném řízení, k němuž je příslušný nadřízený správní orgán správního orgánu, který vydal závazné stanovisko. V předmětné věci je nadřízeným správním orgánem Krajský úřad Moravskoslezského kraje. Toto závazné stanovisko není samostatným rozhodnutím ve správním řízení a jeho obsah je v souladu s § 149 odst. 1 správního řádu závazný pro výrokovou část rozhodnutí správního orgánu. Toto stanovisko nenahrazuje územní rozhodnutí, stavební povolení ani jiné úkony správních orgánů.

- **Orgán odpadového hospodářství (Ing. Pavlína Turoňová)**

Městský úřad Kopřivnice, odbor životního prostředí (dále jen "městský úřad"), jako věcně a místně příslušný správní orgán podle § 61 odst. 1 písm. c) zákona č. 128/2000 Sb., o obcích (obecní zřízení), ve znění pozdějších předpisů, § 11 odst. 1 zákona č. 500/2004 Sb., správní řád, ve znění pozdějších předpisů (dále jen „správní řád“), §146 odst. 3 písm. a) a odst. 5 **zákonu č. 541/2020 Sb., o odpadech** a o změně některých dalších zákonů, ve znění pozdějších předpisů (dále jen „zákon o odpadech“) na základě výše uvedené žádosti, o vydání koordinovaného závazného stanoviska k povolení stavby a k řízením dle zákona č. 183/2006 Sb., o územním plánování a stavebním řádu, ve znění pozdějších předpisů z hlediska nakládání s odpady pro účely záměru (dále též jen „záměr“) „**Rekonstrukce mostu M02 Vlčovice – horní konec u č. p. 105**“ vydává podle § 146 odst. 4) zákona o odpadech, žadateli

souhlasné závazné stanovisko

k předložené dokumentaci záměru pro povolení stavby s názvem „**Rekonstrukce mostu M02 Vlčovice – horní konec u č. p. 105**“.

V případě uzavírání smluv o dílo mezi investorem a zhotovitelem díla je vhodné, aby zde byla zakotvena povinnost zhotovitele k zajištění nakládání s odpady dle platných právních předpisů na úseku odpadového hospodářství.

Odůvodnění

Městský úřad obdržel uvedenou žádost o vydání koordinovaného závazného stanoviska z hlediska nakládání s odpady pro účely záměru v zájmu žadatele. Městský úřad při posuzování předmětné žádosti postupoval především podle § 146 odst. 4 zákona o odpadech. Vydání žádaného stanoviska představuje postup správního orgánu podle části čtvrté správního řádu.

Dle § 146 odst. 4 zákona o odpadech posuzuje městský úřad žádost z hlediska jejího souladu s povinnostmi vyplývajícími z tohoto zákona a prováděcích právních předpisů.

Na základě předložené žádosti vydal správní orgán toto stanovisko, které však nenahrazuje souhlasy vydávané podle uvedeného zákona.

K žádosti byla doložena projektová dokumentace, kdy nakládání s odpady je zde popsáno v souhrnné technické zprávě, konkrétně v části B. 8 Zásady organizace výstavby – h) Maximální produkovaná množství odpadů a emisí při výstavbě, jejich likvidace. Z předložené dokumentace k záměru, městský úřad zjistil, že odpady vzniklé při předmětné stavební činnosti budou řádně separovány, využívány, zneškodňovány a předávány oprávněným osobám.

Z hlediska nakládání s odpady upozorňujeme, že v souladu s ust. § 15 odst. 2 písm. f) je původce povinen při odstraňování stavby, provádění stavby nebo údržbě stavby dodržet postup pro nakládání s vybouranými stavebními materiály určenými pro opětovné použití, vedlejšími produkty a stavebními a demoličními odpady tak, aby byla zajištěna nejvyšší možná míra jejich opětovného použití a recyklace.

V souladu s ust. § 15 odst. 2 písm. b) je původce odpadu povinen prokázat orgánům provádějícím kontrolu podle zákona o odpadech, že předal odpad, který produkuje, v odpovídajícím množství v souladu s ust. § 13 odst. 1 písm. e); v případě stavebního a demoličního odpadu se tato povinnost vztahuje i na nepodnikající fyzické osoby, s výjimkou případu, kdy množství produkovaného stavebního a demoličního odpadu, který může nepodnikající fyzická osoba předat podle ust. § 59 obci.

V souladu s ust. § 15 odst. 2 písm. c) je původce odpadu povinen v případě komunálního odpadu, který běžně produkuje, a stavebního a demoličního odpadu, které sám nezpracuje, mít jejich předání podle ust. § 13 odst. 1 písm. e) v odpovídajícím množství zajištěno písemnou smlouvou před jejich vznikem; v případě stavebního a demoličního odpadu se tato povinnost vztahuje i na nepodnikající fyzické osoby, s výjimkou případu, kdy množství produkovaného stavebního a demoličního odpadu, který může nepodnikající fyzická osoba předat podle ust. § 59 obci.

Za veškeré vzniklé odpady zodpovídá původce odpadu, doporučujeme, aby zneškodňování odpadu vzniklého při stavbě bylo ošetřeno smluvně s dodavatelem stavebních prací.

Po posouzení předložené dokumentace nebyly orgánem odpadového hospodářství zjištěny skutečnosti bránící vydání souhlasného závazného stanoviska. Uskutečněním záměru při dodržení platných právních předpisů na úseku odpadového hospodářství a předložené dokumentace nejsou ohroženy zájmy chráněné zákonem o odpadech a jeho prováděcími předpisy.

- **Orgán ochrany přírody a krajiny (Mgr. Šárka Klevarová)**

Městský úřad Kopřivnice, odbor životního prostředí, jako orgán státní správy na úseku ochrany přírody a krajiny (dále „orgán ochrany přírody“) věcně a místně příslušný dle ust. § 75 odst. 1 písm. b) a § 77 odst. 1 písm. a) zákona č. 114/1992 Sb., o ochraně přírody a krajiny, v platném znění (dále „zákon o ochraně přírody“), a dle § 10 a § 11 zákona č. 500/2004 Sb., správní řád, v platném znění (dále „správní řád“), ve smyslu § 149 odst. 1 správního řádu, vydává žadateli, v souladu ust. § 4 odst. 2 zákona o ochraně přírody

souhlasné závazné stanovisko

k zásahu do významného krajinného prvku - vodní tok „Mlýnský náhon Vlčovice (Babincův potok)“, IDVT 10213807,

evidovaného dle § 3 odst. 1 písm. b) zákona o ochraně přírody na pozemku parc.č. 987 v k.ú. Vlčovice

Souhlas se uděluje pro účely realizace záměru s názvem „Rekonstrukce mostu M02 Vlčovice – horní konec u č.p. 105“

za současného stanovení podmínek:

- Práce musí být před zahájením projednány s místní organizací Českého rybářského svazu (v předstihu alespoň 14 dní).
- Bude minimalizován pojezd techniky v korytě vodního toku.
- Při pojezdu techniky je nutno vyloučit možnost havarijního znečištění vodního toku a jeho okolí (únik provozních náplní z techniky).
- Dojde-li ke znečištění toku, bude neprodleně sjednána náprava.
- Po ukončení prací budou koryto a břehy toku vyčištěny od případných nánosů a stavebního materiálu, povrch břehů, který není opevněn, a kde byla prováděna manipulace, bude urovnán, stejně tak terén v místě pojezdu techniky, a bude provedeno osetí terénu travním osivem.
- Dřeviny, které mohou být stavebním záměrem ovlivněny, budou chráněny před poškozením stavebními mechanismy. Chráněny budou nadzemní i podzemní části tj. kořenový systém a to dle platných oborových norem a standardů - ČSN 83 9061 (2006): Technologie vegetačních úprav v krajině – Ochrana stromů, porostů a vegetačních ploch při stavebních pracích; Arboristický standard SPPK A01 002:2017 Ochrana dřevin při stavební činnosti.
- Kácení dřevin, jež nevyžadují povolení dle § 8 odst. 1 zákona o ochraně přírody, bude provedeno v době mimo hnízdní období ptactva tj. od 01.08. do 31.03. kalendářního roku.
- Zahájení i ukončení prací bude písemně nebo telefonicky oznámeno orgánu ochrany přírody MÚ Kopřivnice (sarka.klevarova@koprivnice.cz, 556 879 789).

Odůvodnění

Orgán ochrany přírody posoudil žádost o vydání koordinovaného závazného stanoviska a její přílohy a přistoupil k vydání závazného stanoviska k zásahu do významného krajinného prvku (dále „VKP“) dle § 4 odst. 2 zákona o ochraně přírody.

Vodní toky jsou dle ust. § 3 odst. 1 písm. b) zákona o ochraně přírody evidovány jako významné krajinné prvky (dále také „VKP“) a jako takové jsou dle § 4 odst. 2 zákona o ochraně přírody chráněny před poškozováním a ničením. Využívají se pouze tak, aby nebyla narušena jejich obnova a nedošlo k ohrožení nebo oslabení jejich stabilizační funkce. K zásahům, které by mohly vést k poškození nebo zničení VKP nebo ohrožení či oslabení jeho ekologicko-stabilizační funkce, si musí ten, kdo takové zásahy zamýšlí, opatřit závazné stanovisko orgánu ochrany přírody. Mezi zásahy, které mohou VKP negativně ovlivnit, patří také umístování staveb a úpravy vodních toků (§ 4 odst. 2 zákona o ochraně přírody).

Při posuzování vlivu záměru na zájmy chráněné zákonem o ochraně přírody vycházel orgán ochrany přírody ze znalosti lokality při výkonu úřední činnosti v rámci průběžné terénní praxe a dále ze žadatelem předložené dokumentace, přičemž využil další podkladové materiály - ortofotosnímek z informačního systému Městského úřadu Kopřivnice, Katastr nemovitostí dostupný na webových stránkách Českého úřadu zeměměřičského a katastrálního, Ústřední seznam ochrany přírody dostupný na webových stránkách Agentury ochrany přírody a krajiny ČR, Územní plán Kopřivnice a Vodohospodářský informační portál VODA.

Stav dotčeného úseku vodního toku „Mlýnský náhon Vlčovice (Babincův potok)“, jako významného krajinného prvku, posoudil správní orgán takto: mlýnský náhon protéká intravilánem místní části Vlčovice, kde převážně lemuje či protíná zástavbu rodinných domů. Koryto mlýnského náhonu je spíše mělké, úzké, nepříliš vodnaté, břehy jsou vyloženy kamenným opevněním. Průtok lze regulovat pomocí stavidla na začátku náhonu při stupni na vodním toku Lubina. Doprovodná vegetace je v okolí vodního toku proměnlivá. Místy se nevyskytuje, místy je ve formě keřového porostu, v úseku dotčeném stavbou se nachází lísky obecné (*Coryllus avellana*). Záměr si vyžádá kácení 2 ks jedinců lísky. Ve zbylých částech je koryto toku pro účely záměru přístupné bez nutnosti kácení dřevin. Správnímu orgánu je z výkonu terénní praxe známo, že rekonstrukce přemostění je z hlediska jeho nevyhovujícího stavu nezbytná, proto požadavek hodnotí jako odůvodněný. Správní orgán předpokládá, že negativní ovlivnění vodního toku a jeho okolí, spojené s výše popsaným záměrem, bude krátkodobé a dočasné. Práce budou provedeny v převážné části ze břehu a v případě nutnosti vstupu do toku budou tyto práce omezeny na nejnutnější míru. Správní orgán na základě uvedeného s předloženým záměrem souhlasil

a stanovil podmínky k provedení záměru. Podmínky vycházejí z principu předběžné opatrnosti (ust. § 17 zákona č. 17/1992 Sb. o životním prostředí, v platném znění). Účelem stanovených podmínek je eliminace možných negativních důsledků záměru na vodní tok a jeho okolí. Žadatelem popsany druh prací si vyžádá použití techniky, správní orgán proto stanovil podmínky k vyloučení možnosti havarijního znečištění toku. Stanovil podmínku vyčištění koryta od případných nánosů a stavebního materiálu, pokud nastane situace, že se v korytě toku vyskytnou. Pro usnadnění návratu břehové části toku do původního stavu požaduje správní orgán v místech dotčených manipulací technikou urovnání terénu tak, aby břehová část vodního toku mohla plnit funkci nejen ekologickou, ale také estetickou. Jelikož se v okolí toku nachází dřeviny, jež mohou být manipulací techniky ovlivněny, stanovil správní orgán povinnost postupů dle obecně známých oborových norem a standardů pro stavební a výkopové práce v blízkosti dřevin tj. ČSN 83 9061 (2006): Technologie vegetačních úprav v krajině – Ochrana stromů, porostů a vegetačních ploch při stavebních pracích; Arboristický standard SPPK A01 002:2017 Ochrana dřevin při stavební činnosti. Ochrana těchto dřevin byla rovněž projednána se správou zeleně města Kopřivnice (Ing. Jan Habr), v jehož majetku dřeviny jsou. Veškeré zásahy do dřevin je možné provádět jen po předchozí konzultaci se správou zeleně města Kopřivnice. Zajištění ochrany rybí obsádky bude provedeno prostřednictvím místní organizace Českého rybářského svazu (MO ČRS). Je nezbytné, aby žadatel s MO ČRS záměr projednal s předstihem alespoň 14 dní.

Stavebním záměrem dojde k negativnímu ovlivnění ekologicko-stabilizační funkce VKP (po dobu stavebních prací), avšak její obnova po určitém čase není vyloučena, proto orgán ochrany přírody považuje výše popsany záměr za akceptovatelný. Za předpokladu dodržení podmínek stanovených tímto závazným stanoviskem orgán ochrany přírody se záměrem souhlasí.

2) Městský úřad Kopřivnice, odbor stavebního řádu, územního plánování a památkové péče:

• Úsek územního plánování (Mgr. Romana Klepková)

Městský úřad Kopřivnice, odbor stavebního řádu, územního plánování a památkové péče, jako úřad územního plánování, který je příslušným orgánem územního plánování dle ustanovení § 6 odst. 1 písm. e) zákona č. 183/2006 Sb., o územním plánování a stavebním řádu (stavební zákon), ve znění pozdějších předpisů (dále jen „stavební zákon“), přezkoumal podle ust. § 96b odst. 3 stavebního zákona žádost o vydání koordinovaného stanoviska nebo koordinovaného závazného stanoviska, kterou podalo město Kopřivnice, IČO 00298077, Štefánikova 1163, 742 21 Kopřivnice, zastoupeno na základě plné moci Ing. Janem Pracným, IČO 62087851, Výholec 1148/23, 624 00 Brno, k záměru „Rekonstrukce mostu M02 Vlčovice – horní konec u č. p. 105“, umístěnému na pozemcích parc. č. 923/2, 970/1, 970/2, 151/2 a 987 v k. ú. Vlčovice, a na základě tohoto přezkoumání vydává v souladu s ust. § 96b odst. 1 a 3 stavebního zákona, podle § 4 odst. 2 stavebního zákona a za použití § 149 zákona č. 500/2004 Sb., správní řád, ve znění pozdějších předpisů (dále jen „správní řád“), toto závazné stanovisko:

**záměr „Rekonstrukce mostu M02 Vlčovice – horní konec u č. p. 105“
je přípustný**

z hlediska souladu s politikou územního rozvoje a územně plánovací dokumentací a z hlediska uplatňování cílů a úkolů územního plánování.

Obsahem stavby je rekonstrukce stávajícího mostu přes Mlýnský náhon (pravostranný přítok Babincova potoka), který je v nevyhovujícím stavebním stavu a v nevhodném prostorovém uspořádání. Most se nachází na pozemcích parc. č. 970/1, 970/2, 987 a 923/2 v k. ú. Vlčovice. Stavba je rozčleněna na následující stavební objekty:

SO 001 Bourání

Předmětem objektu je úplná demolice stávajícího objektu, včetně založení. Zbourání stávajícího mostu je předpokladem uvolnění staveniště pro výstavbu nové mostní konstrukce.

SO 151 DIO

Předmětem objektu je popis opatření, které uvolní staveniště od veškeré dopravy a řeší dopravní obslužnost dotčených nemovitostí.

Provizorní objízdná trasa bude vedena po pozemcích parc. č. 151/2, 970/2 a 987 v k. ú. Vlčovice. Délka provizorní objížďky je 36,00 m (z toho délka zpevnění panelu 33,0 m). Objízdná trasa je trasována tak, aby byl u stávajícího mostu vytvořen maximální pracovní prostor a současně byl minimalizován zábor na zahradě, včetně minimalizování kácení vzrostlých stromů. Osa objížďky je v bodě křížení s osou toku vzdálena 6,50 m (kolmo) od osy místní komunikace.

SO 201 Most

Charakteristika nového přemostění:

Jednoduchý rám z monolitického železobetonu je doplněn šikmými křídly a opěrnou zdí. Most je v přímě, s jednostranným příčným sklonem 2,5 %. Podélný spád nivelety v místě mostu je konstantní stoupání 4,8 %.

- kolmá světlost přemostění: 1,80 m
 - šířka nosné konstrukce (NK): 4,60 m
 - šikmost: pravá, 58,10 g
 - šířka vozovky mezi zvýšenými obrubami: 3,00 m
 - výška mostu nade dnem vodoteče (v ose silnice): 0,92 m
 - minimální volná výška nade dnem vodoteče (v ose toku): 0,62 m
- Most bude po obou okrajích opatřen mostním ocelovým zábradlím (h = 1100 mm).
Místní komunikace bude upravována v délce 18,00 m.

Opevnění koryta pod mostem bude provedeno z lomového kamene do betonu v celkové tloušťce 220 až 310 mm a bude ukončeno prahy (800/470 mm) a navázáno na stávající tvar koryta vodoteče.

Odůvodnění

Dne 18.12.2023 obdržel Městský úřad Kopřivnice žádost o vydání koordinovaného stanoviska, kterou podalo město Kopřivnice, IČO 00298077, Štefánikova 1163, 742 21 Kopřivnice, zastoupeno na základě plné moci Ing. Janem Pracným, IČO 62087851, Výholec 1148/23, 624 00 Brno, k záměru „Rekonstrukce mostu M02 Vlčovice – horní konec u č. p. 105“, umístěnému na pozemcích parc. č. 923/2, 970/1, 970/2, 151/2 a 987 v k. ú. Vlčovice. K žádosti byla připojena projektová dokumentace, kterou zpracoval Ing. Jan Pracný, ČKAIT 1000218, v prosinci 2023.

Úřad územního plánování jako dotčený orgán územního plánování posoudil předložené podklady z hlediska souladu s politikou územního rozvoje a územně plánovací dokumentací a z hlediska uplatňování cílů a úkolů územního plánování a dospěl k závěru uvedenému ve výroku tohoto závazného stanoviska. Přitom se zabýval následujícími skutečnostmi:

1. Soulad s Politikou územního rozvoje ČR

Politika územního rozvoje ČR 2008 byla schválena dne 20.07.2009 usnesením Vlády České republiky č. 929 a aktualizována Aktualizacemi č. 1 až č. 6.

Obce v severní části ORP Kopřivnice jsou součástí Metropolitní rozvojové oblasti Ostrava (OB2), vymezené na území ovlivněném rozvojovou dynamikou krajského města Ostravy a mnohostranným působením husté sítě vedlejších center a urbanizovaného osídlení. Předmětná stavba nemá negativní vliv na naplňování úkolů pro územní plánování, stanovených politikou územního rozvoje.

Stavba zároveň není v rozporu s republikovými prioritami územního plánování pro zajištění udržitelného rozvoje území.

2. Soulad se Zásadami územního rozvoje Moravskoslezského kraje

Zásady územního rozvoje Moravskoslezského kraje byly vydány Zastupitelstvem Moravskoslezského kraje dne 22.12.2010 usnesením č. 16/1426 a aktualizovány Aktualizacemi č. 1, 2a, 2b, 3, 4, 5 a 7.

Záměr se nachází na území města Kopřivnice a je součástí hodnoty vymezené v kapitole E. Nachází se v oblasti „74b. Průmyslová oblast s rozvinutými technologickými systémy a zaměřenými na těžbu a zpracování černého uhlí, hutnictví, strojírenství a chemický průmysl“.

Stavba je umístěná v oblasti specifických krajín Beskydského podhůří (F), ve specifické krajíně Příbor - Nový Jičín (F-01). Mezi charakteristické znaky této krajiny patří hustá struktura osídlení podél silnice R48, dálnice D48, s významnými průmyslovými centry a hustou sítí dopravní

a technické infrastruktury. Záměr je v souladu s vymezenými cílovými kvalitami krajiny Příbor – Nový Jičín (F-01), včetně územních podmínek pro jejich zachování nebo dosažení (viz kapitola F.I.).

Záměr je v souladu s koncepcí ochrany a rozvoje přírodních, kulturních a civilizačních hodnot území ZÚR MSK.

3. Soulad s Územním plánem Kopřivnice

Pro katastrální území Vlčovice je platný Územní plán Kopřivnice, který byl vydán Zastupitelstvem města Kopřivnice na jeho 6. zasedání konaném dne 20.06.2019 usnesením č. 96 a nabyl účinnosti dne 09.07.2019.

Tato územně plánovací dokumentace vymezuje pozemek parc. č. 987 v k. ú. Vlčovice v zastavěném území, v ploše „vodní a vodohospodářské“ (NV). Hlavním využitím této plochy je vodohospodářské využití, přípustným využitím je mimo jiné dopravní infrastruktura silniční.

Pozemky parc. č. 923/2, 970/1, 970/2 v k. ú. Vlčovice jsou vymezeny v zastavěném území, v ploše „dopravní infrastruktury – silniční“ (DS). Hlavním využitím této plochy je doprava po pozemních komunikacích charakteru silnic I. až III. třídy, místních a vybraných ostatních pozemních komunikacích.

Pozemek parc. č. 151/2 v k. ú. Vlčovice, který je dotčen provizorní objízdnou komunikací, je vymezen v zastavěném území, v ploše „smíšené obytné – venkovské“ (SV). Přípustným využitím v této ploše je dopravní infrastruktura (silniční a specifická silniční kromě čerpacích stanic pohonných hmot, myček, odstavování vozidel nad 3,5 t a garážování všech vozidel) a technická infrastruktura (kromě odpadového hospodářství).

Na základě výše uvedeného lze konstatovat, že záměr rekonstrukce stávajícího mostu vedoucího přes vodní tok je v souladu s platnou územně plánovací dokumentací města Kopřivnice.

4. Soulad z hlediska uplatňování cílů a úkolů územního plánování

Dle ustanovení § 18 odst. 1 stavebního zákona je cílem územního plánování „vytvářet předpoklady pro výstavbu a pro udržitelný rozvoj území, spočívající ve vyváženém vztahu podmínek pro příznivé životní prostředí, pro hospodářský rozvoj a pro soudržnost společenství obyvatel území a který uspokojuje potřeby současné generace, aniž by ohrožoval podmínky života generací budoucích“. Stavba je navržena tak, že neohrozí soudržnost společenství obyvatel území, ani hospodářský rozvoj. Při navrhování stavby byl v souladu s ust. § 18 odst. 4 stavebního zákona brán zřetel na ochranu přírodních, kulturních a civilizačních hodnot území. Stavba byla vymezena v souladu s úkoly územního plánování dle § 19 stavebního zákona. Zejména byl zjištěn a posouzen stav území, jeho přírodní, kulturní a civilizační hodnoty. Politika územního rozvoje ČR, Zásady územního rozvoje Moravskoslezského kraje i Územní plán Kopřivnice, se kterými je stavba, při splnění stanovené podmínky, v souladu a z jejichž řešení vychází, byly vyhodnoceny z hlediska vlivů na vyvážený vztah územních podmínek pro příznivé životní prostředí, pro hospodářský rozvoj a pro soudržnost společenství obyvatel území.

Dle § 96b odst. 5 a odst. 7 stavebního zákona platí závazné stanovisko 2 roky ode dne vydání. Platnost závazného stanoviska nelze prodloužit, pokud se změnily podmínky v území. Závazné stanovisko nepozbývá platnosti, bylo-li na základě žádosti podané v době jeho platnosti vydáno územní rozhodnutí, společné povolení nebo jiné obdobné rozhodnutí podle jiného zákona a toto rozhodnutí nabylo právní moci, byla-li na základě návrhu veřejnoprávní smlouvy nahrazující územní rozhodnutí nebo společné povolení podaného v době jeho platnosti uzavřena veřejnoprávní smlouva a tato veřejnoprávní smlouva nabyla účinnosti, nebo nabyli-li právních účinků územní souhlas nebo společný územní souhlas anebo souhlas s provedením ohlášeného stavebního záměru vydaný k oznámení stavebního záměru učiněného v době platnosti závazného stanoviska.

Poučení

Toto závazné stanovisko není samostatným rozhodnutím ve správním řízení a jeho obsah je v souladu s § 149 odst. 1 správního řádu závazný pro výrokovou část rozhodnutí správního orgánu. Toto stanovisko nenahrazuje územní rozhodnutí, stavební povolení ani jiné úkony správních orgánů.

II. sdělení a vyjádření

- 1) **Městský úřad Kopřivnice, odbor životního prostředí**
 - **Orgán ochrany ovzduší (Ing. Pavlína Turoňová)**

Městský úřad Kopřivnice, odbor životního prostředí jako orgán ochrany ovzduší místně příslušný podle ustanovení § 11 zákona č. 500/2004 Sb., správní řád, ve znění pozdějších předpisů a věcně příslušný podle ustanovení § 27 odst. 1 písm. f) zákona č. 201/2012 Sb., o ochraně ovzduší, ve znění pozdějších předpisů, sděluje: Veřejné zájmy na úseku ochrany ovzduší, jejichž ochrana je v působnosti Městského úřadu Kopřivnice, odboru životního prostředí, **nejsou předmětným záměrem dotčeny.**

- **Orgán ochrany zemědělského půdního fondu (Ing. Magda Slípková)**

Dokumentace řeší záměr, který má být umístěn na pozemku parc. č. 151/2 (zahrada) v katastrálním území Vlčovice, který náleží do zemědělského půdního fondu, proto dojde k dotčení zájmů chráněných zákonem č. 334/1992 Sb., o ochraně zemědělského půdního fondu, ve znění pozdějších předpisů (dále jen "zákon o ochraně ZPF").

Umístění záměru na části pozemku parc. č. 151/2 v k.ú. Vlčovice **nevyžaduje souhlasu** orgánu ochrany **zemědělského půdního fondu** pro záměry, které si vyžádají odnětí zemědělské půdy na dobu kratší než jeden rok včetně doby potřebné k uvedení zemědělské půdy do původního stavu a je-li termín zahájení nezemědělského využívání této půdy nejméně 15 dní předem písemně oznámen rovněž orgánu ochrany zemědělského půdního fondu dle ust. § 9 odst. 2 písm. d) zákona o ochraně ZPF.

Upozorňujeme však, že v případě, kdy souhlas dle ust. § 9 odst. 8 zákona o ochraně ZPF není vydáván, je **nutno dodržovat zásady ochrany ZPF dle zákona o ochraně ZPF – skrývka kulturních vrstev půdy (ornice a podornice) a její ochrana musí být prováděna** dle ust. § 8 zákona o ochraně ZPF a dle ust. § 14 odst. 4 a 5 vyhlášky č. 271/2019 Sb., o stanovení postupů k zajištění ochrany zemědělského půdního fondu.

Při stavební činnosti jsou fyzické a právnické osoby tyto činnosti provozující povinny se řídit zásadami ochrany zemědělského půdního, zejména:

- při manipulaci s kulturními vrstvami zemědělské půdy na dotčené ploše musí být respektován postup spočívající v samostatném uložení orniční i podorniční vrstvy a musí být učiněna opatření, aby nedocházelo k jejich zcizení. Při zpětné technické rekultivaci musí být náležitě postaráno o původní uložení této podorniční a orniční vrstvy,
- učinit opatření k zabránění úniku pevných, kapalných a plyných látek poškozujících zemědělský půdní fond a jeho vegetační kryt,
- provádět práce tak, aby na zemědělském půdním fondu a jeho vegetačním krytu došlo k co nejmenším škodám,
- projednat včas zamýšlené provádění prací s vlastníkem dotčené zemědělské půdy, nebo jinou osobou oprávněnou tuto zemědělskou půdu užívat.

- **Orgán státní správy lesů (Mgr. Radka Krysová)**

Odbor životního prostředí Městského úřadu Kopřivnice, jako orgán státní správy lesů věcně příslušný dle § 48 odst. 2 písm. c) zákona č. 289/1995 Sb., o lesích, a o změně a doplnění některých zákonů (dále jen lesní zákon) konstatuje, že podaná **žádost se nedotýká** zájmů chráněných lesním zákonem.

2) **Městský úřad Kopřivnice, odbor stavebního řádu, územního plánování a památkové péče:**

- **Úsek dopravy a silničního hospodářství (Ing. Zuzana Válková)**

Městský úřad v Kopřivnici, odbor stavebního řádu, územního plánování a památkové péče, jako silniční správní úřad příslušný dle ust. § 40 zákona č. 13/1997 Sb., o pozemních komunikacích, ve znění pozdějších předpisů (dále jen „zákon o pozemních komunikacích“), přezkoumal žádost o vydání koordinovaného stanoviska ke stavbě „Rekonstrukce mostu M02 Vlčovice – horní konec u č. p. 105“, umístěné v katastrálním území Vlčovice a na základě tohoto přezkoumání vydává podle části čtvrté zákona č. 500/2004 Sb., správní řád, ve znění pozdějších předpisů, toto vyjádření:

Z předložené projektové dokumentace, kterou zpracoval Ing. Jan Pracný (D-projekt), ČKAIT 1000218, vyplývá, že stavbou bude dotčena místní komunikace III. třídy pasp. č. 13c v k. ú. Vlčovice.

Silniční správní úřad dále nemá námitek k výše uvedené stavbě za předpokladu dodržení § 25 zákona o pozemních komunikacích a příslušných ustanovení vyhlášky č. 104/1997 Sb., kterou se provádí zákon o pozemních komunikacích, ve znění pozdějších předpisů, tedy, že bude včas požádáno o povolení zvláštního užívání dotčené místní komunikace.

V případě, že si stavební práce vyžádají i nutnost uzavírky či částečné uzavírky místní komunikace a usměrnění silničního provozu, bude požádáno o povolení uzavírky podle ust. § 24 zákona o pozemních komunikacích a o stanovení přechodné úpravy provozu podle § 77 zákona č. 361/2000 Sb., o provozu na pozemních komunikacích a o změnách některých zákonů, ve znění pozdějších předpisů a příslušných ustanovení vyhlášky č. 294/2015 Sb., kterou se provádějí pravidla provozu na pozemních komunikacích, ve znění pozdějších předpisů.

- **Úsek památkové péče (Ing. arch. Irena Lapčíková)**

Podaná žádost se **nedotýká zájmů** chráněných zákonem č. 20/1987 Sb., o státní památkové péči, ve znění pozdějších předpisů.

Digitálně podepsal Mgr., RNDr. Veronika Červeňová
Datum: 08.02.2024 11:05:18 +01:00

RNDr. Veronika Červeňová,
vedoucí odboru



Odbor životního prostředí

VÁŠ DOPIS ZN.:

ZE DNE:

Č. J.:

SPIS. ZN.:

VYŘIZUJE / ÚTVAR: Ing. Jan Habr / OŽP

TELEFON: 556 879 791

E-MAIL: jan.habr@koprivnice.cz

DATUM: 18.1.2024

D projekt

Ing. Jan Pracný

Výholec 1148/23

624 00 Brno

T: +420 541 260 768

E: jpracny@gmail.com

Souhlas s upravenou dokumentací DUSP a s vydáním Společného povolení

Na základě Vaší žádosti ze dne 16. 1. 2024 **souhlasím** s upravenou (doplněnou na základě Výzvy k odstranění vad podání ze dne 9.1 2024, OŽP MÚ Koprivnice) dokumentací akce „**Rekonstrukce mostu M02 Vičovice – horní konec u č.p. 105**“.

S pozdravem

Ing. Jan Habr
správa zeleně

MĚSTO KOPŘIVNICE

ŠTEFÁNIKOVA 1163, 742 21 KOPŘIVNICE

zastoupené SLUMEKO, s.r.o. Štefánikova 58/31, 742 21 Kopřivnice

č.j. 189/2023/ŠM

Vyřizuje: Ing. Dagmar Šmiráková (komunikace) tel. 733 143 593, dagmar.smirakova@slumeko.cz

Lumír Kvita (osvětlení) tel. 737 373 058, lumir.kvita@slumeko.cz

Ing. Jiří Kozubík (kanalizace) tel. 731 450 280, jiri.kozubik@slumeko.cz

Ing. Jan Pracný

Výholec 23

624 00 Brno

dat. schr. qykiwr3

Kopřivnice dne: 16. 1. 2024

Vyjádření k akci – „Rekonstrukce mostu M02 Vlčovice – horní konec u č.p. 105“

Správa místních komunikací:

K předložení PD na rekonstrukci mostu M02 Vlčovice – horní konec, nemáme připomínky.

Správa veřejného osvětlení:

Podle předložené PD nedojde k dotčení veřejného osvětlení ve správě SLUMEKO, s.r.o.

Správa městských kanalizací:

Podle PD nedojde k dotčení kanalizace v naší správě, dojde k dotčení Mlýnského náhonu - jedná se o výstavbu nového mostu přes Mlýnský náhon ve Vlčovicích a dočasné přemostění pro provizorní komunikaci v době výstavby (dočasné převádění vody pomocí 2x potrubí DN300).

Správce kanalizací bude vyzván před započítím prací k vytyčení všech zařízení a seznámení pracovníků s manipulačními prvky Mlýnského náhonu v dané lokalitě. Požadavek na manipulaci (a dočasnou změnu průtoku) bude hlášen správci (tel. 731 450 280). Jakákoliv případná manipulace s průtokem náhonu musí být vždy také zapsána do stavebního deníku. Po dokončení stavby mostu a odstranění dočasného přemostění bude správce vyzván k finální kontrole dotčeného koryta náhonu a následně mu bude předána dokumentace vč. fotografií z průběhu realizace.

S pozdravem

Ing. Vladimír Pustka
Digitálně podepsal
Ing. Vladimír Pustka
Datum: 2024.01.16
14:40:06 +01'00'

Ing. Vladimír Pustka
jednatel

Na vědomí: MÚ - odbor majetku města Kopřivnice

Příloha: Podélný řez

IČO: 25376021
DIČ: CZ 25376021

Bank.spojení: KB Kopřivnice
číslo účtu: 9516410247/0100

Telefon : 556 802 100
Fax : 556 802 102

Záznam z jednání Rekonstrukce mostu M02 Vlčovice – Horní konec u č.p.105

Jednání proběhlo: dne 25.10.2023 na místě stavby
Přítomni: viz prezenční listina

Toto vstupní jednání proběhlo za účelem seznámení objednatele s podklady zajištěnými projektantem a pro upřesnění zadávacích požadavků objednatele. Na jednání byla posouzena varianta technického řešení nového mostu, byla diskutována objízdná trasa a možnosti dopravní obsluhy po dobu stavebních prací (nutné uzavření MK v místě mostu).

1/ Úvodní sdělení projektanta objednateli PD a správci mostu (MÚ Kopřivnice)

1.1/ Projektant seznámil objednatele s provedenými činnostmi a pracemi pro vypracování PD.

1.2/ Podklady získané projektantem:

- Podklady z Katastru nemovitostí (Katastrální mapa, výpisy z LV)
- Geodetické zaměření stávajícího stavu (Adámek, geod.sk., říjen 2023)
- Vyjádření správců inženýrských sítí
- Návrhový průtok dle Manipulačního řádu „Mlýnského náhonu“.

2/ Upřesnění zadávacích podmínek ze strany objednatele PD

2.1/ Na základě stavebně-technického stavu stávajícího mostu rozhodl objednatel o kompletní přestavbě stávajícího mostu. Stávající konstrukce budou vybourány a na stejném místě bude vystavěn most nový.

Po zvážení místních podmínek (stávající MK, ploty a vzrostlé stromy), při zohlednění stávající i výhledové intenzity provozu na převáděné MK, rozhodl stavebník a objednatel DUSP o disposičním uspořádání takto:

A/ Převáděná MO1k - 4/4/30:

- Vozovka mezi obrubami 3,0m
- Volná šířka mezi zábradlím 4,0m (zábradlí se svislou výplní v.1100mm)
- Dvouvrstvá vozovka tl.100mm (vč.izolace)

B/ Světlost mostního otvoru 1,80m (kolmá mezi líci opěr)

2.2/ Projektant vypracoval návrh řešení NK nového mostu. Jedná se o uzavřený rám z monolitického ŽB (šířka 58,1g). Založení plošné na sanačním šterkovém polštáři, ve kterém bude ochráněn stávající plynovod STL PE40 (umístěný v ocelové chráničce). Dno převáděného koryta bude provedeno dlažbou z lomového kamene do betonu s vyspárováním.

Po obou stranách mostu budou provedeny úzké římsy (š.0,8m) s odraznou obrubou (v.150mm) z monolitického ŽB. Do ŽB římsy bude kotveno normové trubkové zábradlí se svislou výplní v.1100mm. Délka úpravy stávající MK bude minimalizována. Objednatel PD souhlasí s navrženým technickým řešením. Jedná se o konstrukci provozně nenáročnou a bezúdržbovou.

2.3/ DÍO po dobu výstavby:

Úplnou přestavbu mostu lze navrhnout a realizovat pouze za úplného vyloučení silničního provozu v místě mostu. Po dobu výstavby je nutno zřídit a provozovat provizorní panelovou vozovku (dl.36m), která bude umístěna na p.č.151/2, 987, 970/2. Koryto náhonu bude provizorně zatrubněno.

3/ Bylo dohodnuto:

3.1/ Projektant vypracuje koncept technického řešení, který zašle spolu se záznamem ze vstupního jednání všem účastníkům.

3.2/ Objednatel PD projedná s majiteli soukromých pozemků vedení provizorní objízdné komunikace:

- p.č.151/2: Ing. Libor Opatřil
- p.č.970/2: SJM Neckářová Anna a Neckář Oldřich

3.3/ Projektant odsouhlasí ochranu stávajícího plynovodu s GasNet.


Zaznamenal: Ing. Jan Pracný



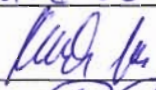
V případě nesouhlasu se zněním záznamu prosím o neprodlené zaslání opravy nebo doplnění na adresu projektanta, jinak se má za to, že zúčastnění se záznamem souhlasí.

PRESENČNÍ LISTINA

Rekonstrukce mostu M02

Vlčovice – Horní konec u č.p.1025

z jednání dne: **25.10.2023**
místo konání: **Vlčovice (na místě stavby)**

Jméno	Firma	telefon / e-mail	Podpis
MAGDA JEBESTOVÁ	KOPŘEVNICE	603421261 MAGDA.JEBESTOVA@KOPREVNICE.CZ	
LEUKW ŠIMÍČKOVÁ	KOPŘEVNICE	731608747 leukw.simickova@koprevnice.cz	
VIRÍ KOZUBÍK	SLUMEKO	731450280 VIRI.KOZUBIK@SLUMEKO.CZ	
JAN PRACNÝ	D-PROJEKT	602566867 JPRACNY@GMAIL.COM	