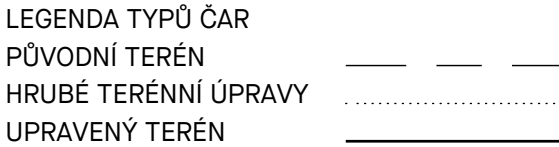


KATASTRY	KOPŘIVNICE [74221]					
PARCELNÍ ČÍSLA	1949					
DRUH POVRCHU	VOLNÝ TERÉN			ZPEVNĚNÝ POVRCH		
VZDÁLENOSTI ŠACHET	2.78	2.00	1.60	4.18	24.00	4.76
OZNAČENÍ ŠACHET	Š.J.03	Š.D.01	RN		Š.D.02	Š.D.03



MĚŘÍTKA 1:200/100



DEŠŤOVÁ KANALIZACE

STOKA D

KÓTA UPRAVENÉHO TERÉNU

KÓTA HRUBÝCH TERÉNNÍCH ÚPRAV

HLOUBKA VÝKOPU

KÓTA VÝKOPU

HLOUBKA DNA POTRUBÍ

KÓTA DNA POTRUBÍ

KÓTA PŮVODNÍHO TERÉNU

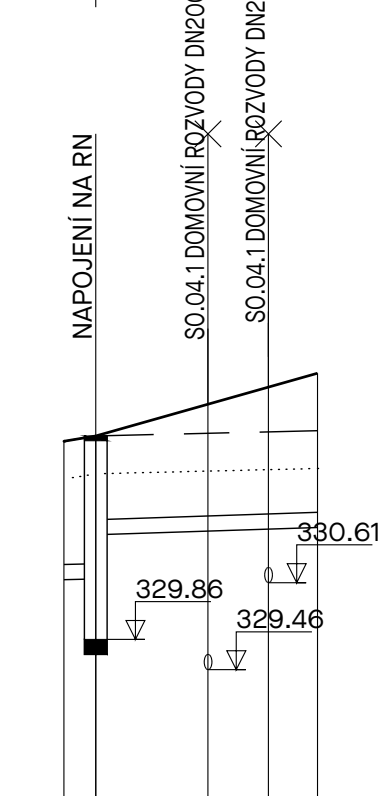
SROVNÁVACÍ ROVINA

STANIČENÍ [km/m]	0.0		
PROFIL[mm]-MATERIÁL-DĚLKA[m]	DN200-PLAST SN10-4.78	DN250-PLAST SN10-28.18	
SKLON[promile]-DĚLKA[m]	10.46-4.78	11.96-4.18	15.42-24.00
ULOŽENÍ	ŠP LOŽE 100 mm	ŠP LOŽE 100 mm	
		DN150-PLAST SN10-4.78	
		21.01-4.76	

DEŠŤOVÁ KANALIZACE

STOKA D.1

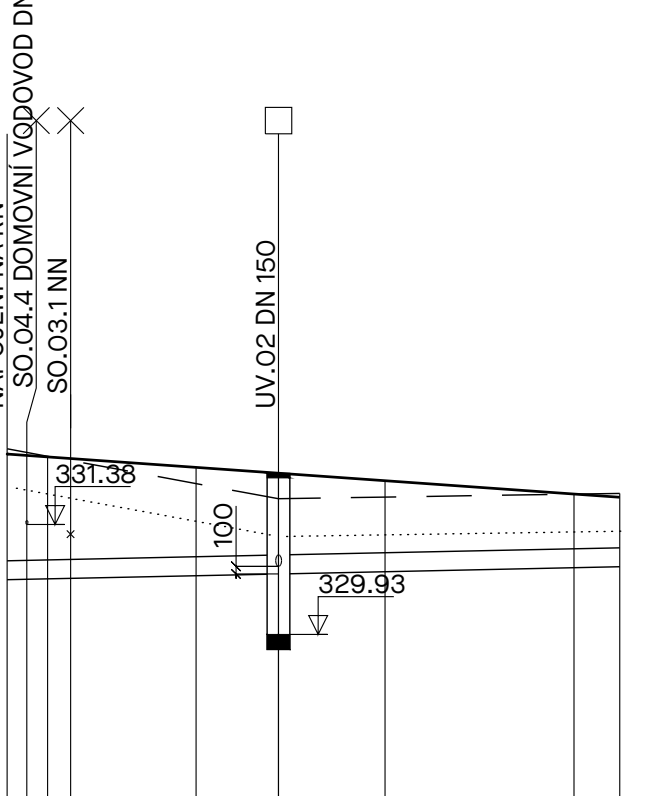
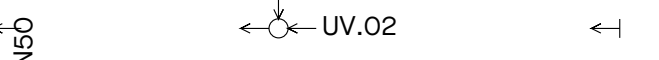
KOPŘIVNICE [74221]
1949
VOLNÝ TERÉN
0.84 5.87
RN Š.D.04
ZTI



DEŠŤOVÁ KANALIZACE

STOKA D.2

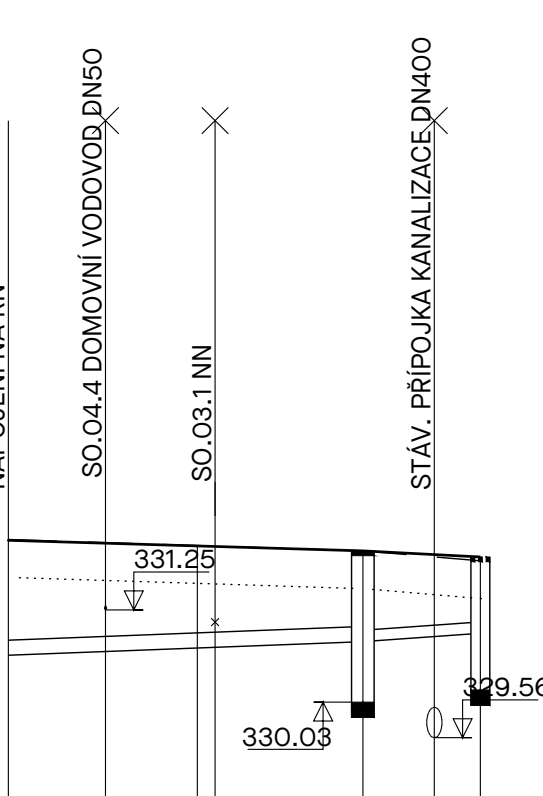
KOPŘIVNICE [74221]
1949
(1) VOLNÝ TERÉN
7.18 9.03
RN Š.D.05
ZTI



DEŠŤOVÁ KANALIZACE

STOKA D.3

KOPŘIVNICE [74221]
1949
ZPEVNĚNÝ POVRCH
9.38 3.11
RN Š.D.06
UV.01



Dle zákona č.183/2006 Sb, zákon o územním plánování a stavebním řádu (stavební zákon), §153, je stavbyvedoucí povinen zajistit vytyčení tras technické infrastruktury v místě jejich střetu se stavbou. Zákres v situaci či podélném profilu je pouze orientační.



LAPLAN a.s., Cejl 504/38, 602 00 Brno
IČO: 292 01 691, laplan.cz
ID datové schránky: f9umfsq

Rekonstrukce přístavby ZŠ Náměstí na byty - projektová dokumentace - III

Název stavby
Husova 340/2, 742 21 Koprivnice
Místo
Město Koprivnice, Štefánikova 1163/12, 74221 Koprivnice
Stavebník

Ing. Marián Varjú
Projektant HIP
Ing. Jana Kulichová
Vypracoval
Ing. Josef Slavk
Odpovědný projektant

SO.04.3 Přípojka jednotné kanalizace

Stavební objekt

D.1 Dokumentace objektu

Část dokumentace

společné povolení

Stupeň dokumentace

PODÉLNÝ PROFIL 1:200/100 945x297

Název výkresu Měřítko Formát

03 00 26.1.2024 m n. m. 07_2302

Číslo výkresu Revize Datum Kótováno Číslo zakázky Sada

