



Odbor životního prostředí

VÁŠ DOPIS ZN.:

ZE DNE:

Č. J.:

62578/2017/JS

SPIS. ZN.:

OŽP-2015/2016

VYŘIZUJE / ÚTVAR: Ing. Jiří Sopuch/ OŽP

TELEFON:

556 879 784

E-MAIL:

jiri.sopuch@koprivnice.cz

Město Kopřivnice

IČ: 00298077

Štefánikova 1163

74221 Kopřivnice

v zastoupení:

odbor majetku města

DATUM:

8.2.2018

Odbor životního prostředí Městského úřadu Kopřivnice obdržel dne 12.12.2017 žádost o vydání koordinovaného stanoviska nebo koordinovaného závazného stanoviska, podanou městem Kopřivnice, IČ: 00298077, se sídlem Štefánikova 1163, 74221 Kopřivnice, zastoupeném odborem majetku města (dále jen „žadatel“), ve věci stavby

„Most M-06 v Lubině – oprava po přívalových deštích“

K žádosti byla připojena projektová dokumentace pro stavební povolení, zpracovaná Ing. Davidem Marečkem, IČ: 86788761, se sídlem Smetanova 597, 47124 Mimoň, ČKAIT 0501040.

Předmětem připravované stavby je rozebrání stávajícího mostu k základovým patkám a vybudování nového mostního objektu na původním místě. Rozsah stavby spočívá ve výstavbě železobetonových základů a opěr, nosných konstrukcí a zděných křídel mostu, následně bude provedeno vozovkové souvrství a osazeno ocelové zábradlí. V rámci stavby bude provedena rekonstrukce stávajícího vodovodního řadu PE DN 100 ve stávající trase. Pozemky dotčené stavbou, p. č. 392/3, 553/1, 554 a 584/8 v k.ú. Drnholec nad Lubinou.

Odbor životního prostředí Městského úřadu Kopřivnice, jako vodoprávní úřad věcně příslušný podle § 104 odst. 2 písm. c) a § 106 odst. 1 zákona č. 254/2001 Sb., o vodách a o změně některých zákonů (vodní zákon), ve znění pozdějších předpisů a místně příslušný podle § 11 odst. 1 zákona č. 500/2004 Sb., správní řád, ve znění pozdějších předpisů, ve smyslu § 149 odst. 1 správního řádu **vydává podle § 104 odst. 9 vodního zákona, žadateli**

souhlasné závazné stanovisko

k předložené projektové dokumentaci stavby s názvem „Most M-06 v Lubině – oprava po přívalových deštích.“

Odůvodnění:

K projektové dokumentaci stavby „Most M-06 v Lubině – oprava po přívalových deštích“ vydal Městský úřad Kopřivnice, odbor životního prostředí své sdělení a vyjádření již dne 22.5.2017 pod č.j. 22326/2017/BoZu. Předložená projektová dokumentace stavby s názvem „Most M-06 v Lubině – oprava po přívalových deštích“ na pozemcích parc. č. 392/3, 553/1, 554 a 584/8 v k.ú. Drnholec nad Lubinou řeší rozebrání stávajícího mostu k základovým patkám a vybudování nového mostního objektu na původním místě, spočívající ve výstavbě železobetonových základů a opěr, nosných konstrukcí a zděných křídel mostu s následným provedením vozovkového souvrství a osazením ocelové zábradlí. Součástí stavby je rekonstrukce stávajícího vodovodního řadu PE DN 100 ve vlastnictví SmVak Ostrava a.s. Ve výše uvedeném stanovisku požadoval vodoprávní úřad po žadateli podat žádost o vydání souhlasu dle § 17 odst. 1 písm. a) vodního zákona a to z důvodu stavby na pozemku, na kterém se nachází vodní tok. Žádost o vydání souhlasu dle § 17 vodního zákona byla žadatelem podána. V navazujícím správním řízení bylo zjištěno na základě sdělení vodoprávního úřadu Krajského úřadu Moravskoslezského kraje, že předmětná vodoteč na pozemku p.č. 584/4 v k.ú. Drnholec nad Lubinou není vodním tokem. Z tohoto důvodu bylo vedené řízení o vydání souhlasu dle § 17 vodního zákona usnesením vydaným pod č.j. 60763/2017/JS dne 4.12.2017 zastaveno. Dne 12.12.2017 obdržel Městský úřad Kopřivnice, odbor životního prostředí, žádost města Kopřivnice, IČ: 00298077, se sídlem Štefánikova 1163, 74221 Kopřivnice, zastoupeném odborem majetku města o vydání závazného stanoviska vodoprávního úřadu k výše uvedené projektové dokumentaci stavby. Po posouzení předložené žádosti vodoprávní úřad ověřil, že pozemky dotčené stavbou se nacházejí mimo stanovené záplavové území vodního toku Lubina.

Stavba s názvem „Most M-06 v Lubině – oprava po přívalových deštích“ není dle § 55 vodního zákona, stavbou vodního díla a příslušným stavebním úřadem pro vydání stavebního povolení je odbor územního plánování stavebního řádu a památkové péče Městského úřadu Kopřivnice.

Dle ustanovení § 15 odst. 2 vodního zákona stavební povolení ani ohlášení stavby nevyžadují stavební úpravy vodovodů a kanalizací, pokud se nemění jejich trasa, což je v tomto případě rekonstruovaného vodovodního řadu splněno.

Vodoprávní úřad přezkoumal podanou žádost a projektovou dokumentaci stavby ve vztahu k zájmům chráněným vodním zákonem a jelikož nebyly shledány zákonné důvody, které by bránily vydání souhlasného stanoviska bylo žádosti vyhověno. Souhlas byl vydán formou závazného stanoviska, který je závazný pro navazující správní řízení.



Ing. Jiří Sopuch

vedoucí oddělení vodního a odpadového hospodářství



MĚSTSKÝ ÚŘAD KOPŘIVNICE MĚSTO KOPŘIVNICE

Odbor životního prostředí

VÁŠ DOPIS ZN.:

ZE DNE:

Č. J.: 22326/2017/BoZu

SPIS. ZN.: OŽP-3520/2017

VYŘIZUJE / ÚTVAR: Zuzana Bortlová / OŽP

TELEFON: 556 879 788

E-MAIL: ziv.prostredi@koprivnice.cz

Město Kopřivnice

IČ: 00298077

Štefánikova 1163

74221 Kopřivnice

v zastoupení:

odbor majetku města

DATUM: 22.05.2017

Odbor životního prostředí Městského úřadu Kopřivnice obdržel dne 27.04.2017 žádost o vydání koordinovaného stanoviska nebo koordinovaného závazného stanoviska, podanou městem Kopřivnice, IČ: 00298077, se sídlem Štefánikova 1163, 74221 Kopřivnice, zastoupeným odborem majetku města (dále jen „žadatel“), ve věci stavby

„Most M-06 v Lubině – oprava po přívalových deštích“

popis stavby:

předmětem dokumentace je rozebrání stávajícího mostu k základovým patkám a vybudování nového mostního objektu na původním místě, spočívající ve výstavbě železobetonových základů a opěr, nosných konstrukcí a zděných křídel mostu, následně bude provedeno vozovkové souvrství a osazeno ocelové zábradlí,

na pozemcích parc. č. 392/3, 553/1, 554 a 584/8 v k.ú. Drnholec nad Lubinou. K žádosti byla připojena projektová dokumentace pro stavební povolení, zpracovaná Ing. Davidem Marečkem, IČ: 86788761, se sídlem Smetanova 597, 47124 Mimoň, ČKAIT 0501040, číslo zakázky 2016-11, z listopadu 2016.

Odbor životního prostředí Městského úřadu Kopřivnice tímto vydává v souladu s ustanovením § 4 odst. 7) zákona č. 183/2006 Sb., o územním plánování a stavebním řádu (stavební zákon), ve znění pozdějších předpisů, toto

sdělení a vyjádření

1) **Městský úřad Kopřivnice, odbor životního prostředí:**

• **Vodoprávní úřad (Ing. Alžběta Matúšová)**

Předložená projektová dokumentace stavby s názvem „Most M-06 v Lubině – oprava po přívalových deštích“ na pozemcích parc. č. 392/3, 553/1, 554 a 584/8 v k.ú. Drnholec nad Lubinou řeší rozebrání stávajícího mostu k základovým patkám a vybudování nového mostního objektu na původním místě, spočívající ve výstavbě železobetonových základů a opěr, nosných konstrukcí a zděných křídel mostu, následně bude provedeno vozovkové souvrství a osazeno ocelové zábradlí. Navrženou stavbou je dotčen vodní tok hlavní odvodňovací zařízení - identifikátor vodního toku (IDVT 10208807) levostranný přítok Lubiny v ř.km 18,851. K této stavbě z

Město Kopřivnice – Městský úřad Kopřivnice, Štefánikova 1163/12, CZ-742 21 Kopřivnice
tel.: +420 556 879 411, fax: +420 556 812 758, posta@koprivnice.cz, www.koprivnice.cz
IDS: 42bb7zg, IČ: 00298077, DIČ: CZ00298077, číslo bankovního účtu: 1767241349/0800



VSTRÍCNOST – PROFESIONALITA – ZODPOVĚDNOST

zákona č. 254/2001 Sb., o vodách a o změně některých zákonů (vodní zákon), ve znění pozdějších předpisů (dále jen „vodní zákon“) sdělujeme následující:

- ke stavbám a zařízením na pozemcích, na nichž se nacházejí koryta vodních toků, nebo na pozemcích s takovými pozemky sousedících, pokud tyto stavby a zařízení ovlivní vodní poměry **je nutno požádat zdejší vodoprávní úřad o vydání souhlasu dle § 17 odst. 1 písm. a) vodního zákona**. Žádost se podává na předepsaném formuláři (příloha č. 12) a přikládají se náležitosti dle vyhlášky MZe č. 432/2001Sb., o dokladech žádosti o rozhodnutí nebo vyjádření a o náležitostech povolení, souhlasů a vyjádření vodoprávního úřadu, ve znění pozdějších předpisů (dále jen „vyhláška“), především vyjádření správce povodí a dále **správce vodního toku** a dokumentace zamýšlené stavby, zařízení nebo činnosti, včetně odborného posouzení jejich vlivu na odtokové poměry. Ke stavbě bylo doloženo stanovisko správce povodí Povodí Odry s.p. ze dne 21.4.2017 pod zn. 5628/923/2/844/2017. Podmínky stanoviska správce toku a povodí musí být dodrženy. Souhlas bude po doložení žádosti a příslušných náležitostí vydán formou závazného stanoviska, jehož obsah bude závazný pro stavební úřad vydávající rozhodnutí o povolení stavby.

Upozorňujeme, že před zahájením prací musí být zpracován povodňový a havarijní plán.

Toto stanovisko není vyjádřením dle § 18 vodního zákona ani rozhodnutím ve správním řízení.

- **Orgán odpadového hospodářství (Ing. Alena Šimečková)**

K předložené dokumentaci **nemáme** z hlediska § 79 odst. 4 písm. b) zákona č. 185/2001 Sb., o odpadech a o změně některých dalších zákonů **námitek** za předpokladu, že při stavebních pracích budou dodržovány povinnosti stanovené zákonem č. 185/2001 Sb., o odpadech, ve znění pozdějších předpisů, tj. odpady budou shromažďovány, tříděny jednotlivě podle druhů a kategorií a předány oprávněné osobě ke zneškodnění.

Upozorňujeme, že výkopová zemina a jiné přírodní materiály vytěžené během stavební činnosti mohou být použity v místě stavby pouze v přirozeném stavu a pokud vlastník prokáže, že jejich použití nepoškodí nebo neohrozí životní prostředí nebo lidské zdraví. V jiném případě je nutné s vytěženým materiálem zacházet jako s odpadem dle zákona č. 185/2001 Sb., o odpadech a o změně některých dalších zákonů ve znění pozdějších předpisů.

Upozorňujeme, že za veškeré vzniklé odpady zodpovídá původce odpadu.

Doporučujeme, aby zneškodňování odpadu vzniklého při stavbě bylo ošetřeno smluvně s dodavatelem stavebních prací.

- **Orgán ochrany ovzduší (Ing. Alena Šimečková)**

Podaná žádost se nedotýká zájmů chráněných zákonem č. 201/2012 Sb., o ochraně ovzduší, ve znění pozdějších předpisů.

- **Orgán ochrany přírody a krajiny (Mgr. Šárka Klevarová)**

Sdělujeme Vám, že **k předloženému záměru zdejší orgán ochrany přírody a krajiny již vydal závazné stanovisko k zásahu do významného krajinného prvku dle § 4, odst. 2) zákona č. 114/1992 Sb., o ochraně přírody a krajiny, v platném znění, a to dne 23.4.2012 pod č.j.: 15874/2012/KrVe**. Závazné stanovisko bylo souhlasné za současného stanovení podmínek a je stále platné. V rozsahu naší působnosti dané

ustanoveními § 65, § 75 odst. 1, písm. c), § 76, § 77 a § 90 odst. 15) zákona o ochraně přírody **nemáme** k předloženému záměru dalších **připomínek**.

- **Orgán ochrany zemědělského půdního fondu (Ing. Magda Slípková)**

Podaná žádost se nedotýká zájmů chráněných zákonem č. 334/1992 Sb., o ochraně zemědělského půdního fondu, ve znění pozdějších předpisů.

- **Orgán státní správy lesů (Ing. Jaroslav Jiřík)**

Podaná žádost se nedotýká zájmů chráněných zákonem č. 289/1995 Sb., o lesích a o změně a doplnění některých zákonů (lesní zákon), ve znění pozdějších předpisů.

2) **Městský úřad Kopřivnice, odbor stavebního řádu, územního plánování a památkové péče:**

- **Úsek územního plánování (Ing. Markéta Kvitová/Ing. Eva Bujnošková)**

Městský úřad Kopřivnice, odbor stavebního řádu, územního plánování a památkové péče, není podle ust. § 6 odst. 1 písm. e) zákona č. 183/2006 Sb., o územním plánování a stavebním řádu (stavební zákon), ve znění pozdějších předpisů, dotčeným orgánem pro účely řízení o povolení stavby.

- **Úsek dopravy a silničního hospodářství (Ing. Milan Černý)**

Městský úřad Kopřivnice, odbor stavebního řádu, územního plánování a památkové péče – silniční správní úřad, **nemá námitek** k výše uvedené stavbě za předpokladu dodržení zákona č. 13/1997 Sb., o pozemních komunikacích, ve znění pozdějších předpisů, vyhlášky č. 104/1997 Sb., kterou se provádí zákon o pozemních komunikacích, ve znění pozdějších předpisů, zákona č. 361/2000 Sb., o provozu na pozemních komunikacích a o změnách některých zákonů, ve znění pozdějších předpisů a vyhlášky č. 294/2015 Sb., kterou se provádějí pravidla provozu na pozemních komunikacích, ve znění pozdějších předpisů.

- **Úsek památkové péče (Ing. Alena Rašková)**

Podaná žádost se nedotýká zájmů chráněných zákonem č. 20/1987 Sb., o státní památkové péči, ve znění pozdějších předpisů.

MĚSTSKÝ ÚŘAD
742 21 KOPŘIVNICE
-14-



Ing. Hynek Rulíšek
vedoucí odboru



Odbor Životního prostředí

VÁŠ DOPIS ZN.:

ZE DNE:

Č. J.:

41349/2017/MatAl

SPIS. ZN.:

OZP-6340/2017

VYŘIZUJE / ÚTVAR

Ing. Alžběta Matúšová OŽP

TELEFON:

+420 556 879 785

E-MAIL:

alzbeta.matusova@koprivnice.cz

DATUM:

1.9.2017

Město Kopřivnice
Štefánikova 1163/12
742 21 Kopřivnice

Most M-06 v Lubině – oprava po příválových deštích

Výzva k doplnění podání

Městský úřad Kopřivnice, odbor životního prostředí (dále jen „MÚ Kopřivnice, OŽP“), jako věcně příslušný vodoprávní úřad podle ustanovení 104 odst. 2 písm. c) a § 106 odst. 1 zákona č. 254/2001 Sb., o vodách a o změně některých zákonů (vodní zákon), ve znění pozdějších předpisů, a jako místně příslušný vodoprávní úřad podle ustanovení § 11 zákona č. 500/2004 Sb., správní řád, ve znění pozdějších předpisů (dále jen „správní řád“) obdržel Vaši žádost o vydání souhlasu podle § 17 odst. 1 písm. a) vodního zákona k **rekonstrukci mostu M-06** na pozemcích p.č. 392/3, 553/1, 554 a 584/8 v k.ú. Drnholec nad Lubinou, přes vodoteč- levostranný přítok Lubiny v ř.km 18,851, IDVT 10208807.

Vzhledem k tomu, že žádost neposkytuje dostatečný podklad pro vydání souhlasu podle § 17 odst. 1 písm. a) vodního zákona

I. **vyzývá** v souladu s ustanovením § 154 správního řádu za obdobného použití § 37 odst. 3 správního řádu žadatele, aby ve lhůtě **do 6 měsíců** od doručení této písemnosti odstranili vady podané žádosti, tj. doplnili tyto podklady:

- stanovisko správce vodního toku IDVT 10208807.

II. správní orgán ve smyslu § 154 správního řádu za přiměřeného použití § 64 odst. 1 písm. a) správního řádu **přerušuje postupy** pro vydání požadovaného souhlasu na dobu shodnou s uvedenou lhůtou pro odstranění vad žádosti.

Odůvodnění

Dne 24.5.2017 pod č. j. 26869/2017/MatAl obdržel vodoprávní úřad žádost Města Kopřivnice, IČ 00298077, sídlem Štefánikova 1163, 742 21 Kopřivnice o vydání souhlasu podle § 17 odst. 1 písm. a) vodního zákona k rekonstrukci mostu M-06 na pozemcích p. č. 392/3, 553/1, 554 a 584/8 v k.ú. Drnholec nad Lubinou, přes

vodoteč- levostranný přítok Lubiny v ř.km 18,851, IDVT 10208807. V centrální evidenci vodních toků je uvedená vodoteč značena jako HOZ (hlavní odvodňovací zařízení).

V katastru evidence nemovitostí je pozemek p. č. 584/8 ve vlastnictví ČR s příslušností hospodařit s majetkem státu Úřad pro zastupování státu ve věcech majetkových, Rašínovo nábřeží 390/42, Nové Město, 12800 Praha 2 (dále jen „ÚZSVM“), pozemek je evidován jako druh vodní plocha, způsob využití koryto vodního toku přirozené nebo upravené.

Předmětem záměru je rozebrání stávajícího mostu k základovým patkám a vybudování nového mostního objektu na původním místě, spočívající ve výstavbě železobetonových základů a opěr, nosných konstrukcí a zděných křídel mostu, následně bude provedeno vozovkové souvrství a osazeno ocelové zábradlí.

K žádosti byla doložena projektová dokumentace pro stavební povolení, zpracovaná Ing. Davidem Marečkem, IČ: 86788761, se sídlem Smetanova 597, 47124 Mimoň, ČKAIT 0501040, číslo zakázky 2016-11, z listopadu 2016. Dále bylo doloženo stanovisko Povodí Odry s.p. ze dne 21.4.2017 pod zn. 5628/923/2/844/2017. Dne 26.7.2017 bylo doloženo stanovisko ÚZSVM zn. ÚZSVM/ONJ/4481/2017-ONJM- ŠÍ. Povodí Odry i ÚZSVM uvádí, že nejsou správci vodního toku/ hlavního odvodňovacího zařízení.

Z úřední činnosti – komunikace se Státním pozemkovým úřadem ze dne 21.12.2015 (součást spisu OŽP- 205/2016) je zřejmé, že uvedená vodoteč není vodní dílo HOZ v příslušnosti hospodaření Státního pozemkového úřadu.

V průběhu řízení podal na vodoprávní úřad ÚZSVM dne 27.7.2017 pod č. j. 38172/2017/MatAI, OŽP-205/2016 žádost týkající se prověření, zda se jedná o vodní tok či hlavní odvodňovací zařízení (HOZ) na pozemku p. č. 584/8 k. ú. Drnholec nad Lubinou druhem pozemku vodní plocha dle § 43 odst. 2 vodního zákona. Proto vodoprávní úřad postoupil žádost v souladu s ustanoveními § 12 a § 76 správního řádu a § 107 odst. 1 písm. r) vodního zákona Krajskému úřadu Moravskoslezského kraje, Odboru životního prostředí a zemědělství, sídlem 28. října 117, 702 18 Ostrava.

K souhlasu podle § 17 odst. 1 písm. a) vodního zákona nutno doložit náležitosti dle § 8 odst. 1 vyhlášky č. 432/2001 Sb., o dokladech žádosti o rozhodnutí nebo vyjádření a o náležitostech povolení, souhlasů a vyjádření vodoprávního úřadu, ve znění pozdějších předpisů (dále jen „vyhláška o dokladech žádosti“). K žádosti nebylo doloženo vyjádření správce toku dle § 8 odst. 1 písm. e). Bez uvedených náležitostí vodoprávní úřad nemůže požadovaný souhlas vydat.

Ve smyslu přiměřeného použití § 65 odst. 1 správního řádu po dobu přerušení postupů pro vydání souhlasu činí správní orgán a účastníci úkony, kterých je zapotřebí k odstranění důvodů přerušení. Lhůty týkající se provádění úkonů v dané věci neběží.

Vodoprávní úřad posoudil žádost a konstatuje, že pokud nebudou vady žádosti odstraněny, nelze souhlas v souladu s ustanovením §17 odst. 1 vodního zákona a § 155 odst. 3 správního řádu vydat.

Odbor životního prostředí

Po doplnění povinných dokladů bude v řízení o vydání závazného stanoviska pokračováno. Pokud nebudou požadované doklady ve stanovené lhůtě předloženy bude vedené řízení zastaveno.


„otisk razítka“
Ing. Alžběta Matúšová
referent vodního hospodářství

Digitálně podepsal Ing.
Alžběta Matúšová
Datum: 04.09.2017
08:34:16 +02:00

Rozdělovník:

Město Kopřivnice, Štefánikova 1163/12, 742 21 Kopřivnice (odbor majetku města)

Vypraveno dne 4.9.2017



MĚSTSKÝ ÚŘAD KOPŘIVNICE

MĚSTO KOPŘIVNICE

Odbor životního prostředí

VÁŠ DOPIS ZN.:

ZE DNE:

Č. J.: 60763/2017/JS
SPIS. ZN.: OŽP-6340/2017
VYŘIZUJE / ÚTVAR: Ing. Jiří Sopuch/OŽP
TELEFON: +420 556 879 784
E-MAIL: jiri.sopuch@koprivnice.cz

DATUM: 4.12.2017

Město Kopřivnice
zastoupené odborem majetku města
IČ: 00298077
Štefánikova 1163/12
742 21 Kopřivnice

USNESENÍ

Městský úřad Kopřivnice, odbor životního prostředí (dále jen OŽP), jako věcně příslušný vodoprávní úřad podle ustanovení § 104 odst. 2 písm. c) a ustanovení § 106 odst. 1 zákona č. 254/2001 Sb., o vodách a o změně některých zákonů (vodní zákon), ve znění pozdějších předpisů, a jako místně příslušný vodoprávní úřad podle ustanovení § 11 zákona č. 500/2004 Sb., správní řád, ve znění pozdějších předpisů (dále jen „správní řád“)

rozhodl

podle ustanovení § 115 odst. 1 vodního zákona a ustanovení § 66 odst. 1 písm. g) správního řádu tak, že vodoprávní řízení ve věci udělení **souhlasu dle § 17 odst. 1, písm. a) vodního zákona ke stavbě „Rekonstrukce mostu M-06 v Lubině“** na pozemcích p.č. 392/3, 553/1, 554 a 584/8 v k.ú. Drnholec nad Lubinou, zahájené dne 24.5.2017 podáním žádosti

zastavuje dnem 4. 12. 2017,

protože žádost Města Kopřivnice, IČ: 00298077, se sídlem Štefánikova 1163/12, 742 21 Kopřivnice, zastoupeného v řízení odborem majetku města, **se stala**, z důvodu toho, že vodoteč na pozemku p.č. 584/8 v k.ú. Drnholec nad Lubinou není vodním tokem a stavba „Rekonstrukce mostu M-06 v Lubině“ proto nevyžaduje souhlas dle § 17 vodního zákona, **zjevně bezpředmětnou.**

Účastník řízení: (§ 27 odst. 1 správního řádu)

Město Kopřivnice, odbor majetku města, Štefánikova 1163, 742 21 Kopřivnice

Odůvodnění

Městský úřad Kopřivnice, OŽP obdržel dne 24. 5. 2017 pod č. j. 26869/2017 žádost Města Kopřivnice, se sídlem ul. Štefánikova 1163/12, 742 21 Kopřivnice, IČ 00298077, zastoupeného odborem majetku města o udělení souhlasu dle § 17 odst. 1, písm. a) vodního zákona ke stavbě „Rekonstrukce mostu M-06 v Lubině“ na pozemcích p.č. 392/3, 553/1, 554 a 584/8 v k.ú. Drnholec nad Lubinou přes místní vodoteč, levostranný přítok vodního toku Lubina. Žádost byla doložena projektovou dokumentací stavby pro stavební povolení, zpracovanou Ing. Davidem Marečkem, IČ: 86788761, se sídlem Smetanova 597, 741 24 Mimoň. Dále bylo doloženo stanovisko Povodí Odry s.p. ze dne 21.4.2017 zn. 5628/923/2/844/2017. Následně bylo dne 26.7.2017 doloženo stanovisko ÚZSVM zn. UZSVM/ONJ/4481/2017-ONJM-ŠÍ. Vzhledem k tomu, že podaná žádost neposkytovala dostatečný podklad pro vydání souhlasu dle § 17

Město Kopřivnice – Městský úřad Kopřivnice, Štefánikova 1163/12, CZ-742 21 Kopřivnice
tel.: +420 556 879 411, fax: +420 556 812 758, posta@koprivnice.cz, www.koprivnice.cz
IDS: 42bb7zg, IČ: 00298077, DIČ: CZ00298077, číslo bankovního účtu: 1767241349/0800

VSTŘEDNOST – PROFESIONALITA – ZODPOVĚDNOST

odst. 1 písm. a) vodního zákona, přerušil vodoprávní úřad vedení řízení společně s výzvou o její doplnění, písemnost vydaná pod č.j. 41349/2017/MatAl vyhotovená dne 1.9.2017. Dne 14.10.2017 obdržel OŽP, vodoprávní úřad sdělení Krajského úřadu Moravskoslezského kraje, odboru životního prostředí a zemědělství č.j. MSK 108139/2017, ve kterém sděluje, že se na pozemku p.č. 584/8 v k.ú. Drnholec nad Lubinou nenachází vodní tok ve smyslu ustanovení § 43 odst. 1 vodního zákona. V tomto sdělení je dále uváděno, že se na předmětném pozemku nachází pozůstatek původního náhonu, IDVT 10208807, který je zaústěn do vodního toku Lubina. Povrchové vody, které se v náhonu nacházejí, nemají dle KÚ MSK, charakter vodního toku.

Souhlas dle ustanovení § 17 odst. 1 písm. a) vodního zákona je třeba ke stavbám, zařízením nebo činnostem na pozemcích, na nichž se nacházejí koryta vodních toků, nebo na pozemcích s takovými pozemky sousedících, pokud tyto stavby a zařízení ovlivní vodní poměry. Jelikož předmětná místní vodoteč, přes kterou je veden most M-06, není vodním tokem, není třeba souhlasu dle § 17 odst. 1 písm. a) vodního zákona.

Odbor životního prostředí, vodoprávní úřad posoudil podanou žádost ve vztahu k nově zjištěné skutečnosti – neexistenci vodního toku na pozemku p.č. 584/8 v k.ú. Drnholec nad Lubinou a rozhodl tak jak je uvedeno ve výrokové části rozhodnutí, že podaná žádost o vydání souhlasu dle § 17 odst. 1 písm. a) vodního zákona se stala zjevně bezpředmětnou a z tohoto důvodu vedené správní řízení usnesením zastavil.

Poučení účastníků řízení

Proti tomuto usnesení může účastník řízení podat podle ustanovení § 76 odst. 5 správního řádu odvolání, ve kterém se uvede v jakém rozsahu se usnesení napadá, dále namítaný rozpor s právními předpisy nebo nesprávnost usnesení nebo řízení, jež mu předcházelo, ve lhůtě 15 dnů ode dne jeho oznámení Krajskému úřadu Moravskoslezského kraje, se sídlem v Ostravě, ul. 28. října 117, podáním učiněným u Městského úřadu Kopřivnice, se sídlem v Kopřivnici, ul. Štefánikova 1163/12. Odvolání se podává v počtu dvou stejnopisů. Nepodá-li účastník potřebný počet stejnopisů, vyhotoví je na jeho náklady Městský úřad Kopřivnice. Podané odvolání nemá v souladu s ustanovením § 76 odst. 5 správního řádu odkladný účinek. Odvolání jen proti odůvodnění usnesení je nepřipustné.



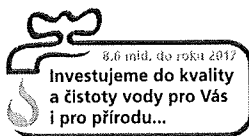
Ing. Jiří Sopuch

vedoucí oddělení vodního a odpadového hospodářství

Rozdělovník:

Město Kopřivnice, Štefánikova 1163/12, 742 21 Kopřivnice, odbor majetku města

Vypraveno dne 4.12.2017



Severomoravské vodovody
a kanalizace Ostrava a.s.
se sídlem 28. října 1235/169,
Mariánské Hory, 709 00 Ostrava

Město Kopřivnice
Štefánikova 1163 / 12
74221 Kopřivnice

Značka: 9773/V008088/2018/GE

Ostrava, dne: 10.4.2018

Věc: **Most M-06 v Lubině - oprava po přívalových srážkách na parc.č. 553/1, 554, 584/8, 392/3, k.ú. Drnholec nad Lubinou**
Stanovisko pro územní a stavební řízení
Investor: Město Kopřivnice

K existenci sítí (ke stavebnímu záměru) pro výše uvedenou stavbu jsme vydali stanovisko dne 02.05.2017 pod zn.: 9773/V011206/2017/AUTOMAT.

Pro stavbu přeložky vodovodu, která bude provedena v rámci výše uvedené stavby, jsme vydali souhlasné stanovisko pro vydání územního souhlasu, resp. územního rozhodnutí dne 23.2.2018 pod zn. 9773/V002559/2018/ZÁ. Přeložka vodovodu v majetku SmVaK Ostrava a.s. je dále řešena smlouvou č. 1058/PR/NJ/2017, jejíž uzavření bylo dne 20.3.2018 schváleno radou města Kopřivnice. Dle předložené PD je tato přeložka řešena samostatnou dokumentací, která nebyla naší společností předložena.

Upozorňujeme, že toto stanovisko se netýká stavby přeložky vodovodu DN 100 PVC – viz výše uvedené.

Popis stavby:

Předložená projektová dokumentace řeší rekonstrukci stávajícího mostu, který byl při přívalových srážkách v roce 2016 silně staticky poškozen. Stávající těleso mostu bude dle PD demontováno, nově budou vybudovány základy, opěry, úložné prahy, nosná konstrukce - železobetonová deska uložená na lepence s vrubovými klouby. Nová zděná křídla mostu budou z místního kamene, vtokové dno bude opraveno dlažbou z kamene do maltového lože s ukončením do betonových prahů.

Stávající most bude rozebrán k patám základů. Opěry včetně základů budou provedeny nově z železobetonu. Na nové železobetonové opěry budou provedeny nové železobetonové úložné prahy. Nová nosná konstrukce bude charakteru kolmé železobetonové desky lichoběžníkového půdorysu, prostě uložená na lepence s vrubovými klouby. Nová zděná křídla mostu (regulační zdi toku) budou provedeny z místního kamene na cementovou maltu a budou plynule navazovat na most a vodní tok, tak aby bylo zajištěné plynulé proudění vodoteče. Dno bude vyčištěno a opraveno dlažbou z kamene do maltového lože s ukončením do betonových prahů.

V místě mostu se nachází gravitační splašková kanalizace, která bude přesně vytyčena. Základové pásy opěr mostu budou v místě křížení mostu s gravitační splaškovou kanalizací vztaženy na sníženou niveletu 297,91 m n. m. tak, aby vytvořily trámovou výměnu a kanalizace nebyla mostem přitížena.

Výstavba se předpokládá ve stavební sezóně 2017 s ohledem havarijní stav mostu a délka výstavby bude trvat 4 měsíce.

Stanovisko k umístění:

Realizaci výše uvedené stavby na pozemcích dle předložené situace stavby, k. ú. Drnholec nad Lubinou, **dojde ke střetu** s vodohospodářským zařízením v majetku, příp. v provozování SmVaK Ostrava a.s., a to s **vodovodním řádem DN 100 PVC**, která je v majetku SmVaK Ostrava a.s. a se **splaškovou**

kanalizací DN 300 PP (stoka C-4, hloubka uložení cca 3,2 m), jejímž vlastníkem je město Kopřivnice a naše společnost ji provozuje na základě smlouvy č. 1205/KNS/NJ/2012 – viz mapová příloha. Požadujeme respektovat tato zařízení – viz Podmínky týkající se realizace stavby.

Zákres dotčených zařízení v majetku, provozování SmVaK Ostrava a.s. je pouze orientační, proto je povinností investora – stavebníka před zahájením prací požádat o vytyčení zařízení SmVaK Ostrava a.s. Vytyčení provede na základě objednávky (vodovod – středisko vodovodních sítí Nový Jičín, tel. č.: 556 779 225, 556 779 221, 556 779 250, kanalizace – středisko kanalizačních sítí Nový Jičín, tel. č.: 556 779 268). V případě nesplnění této povinnosti je investor – stavebník povinen nahradit vlastníkově a provozovateli případnou škodu způsobenou na vodohospodářském zařízení v důsledku neprovedení vytyčení.

Rovněž upozorňujeme na existenci stávajících přípojek, které nejsou v majetku, ani v provozování SmVaK Ostrava a.s. - tyto přípojky nutno respektovat. Zákres těchto přípojek je pouze orientační, za účelem získání informace o přesné poloze těchto přípojek (příp. o jejich hloubce uložení) nutno kontaktovat jejich vlastníka.

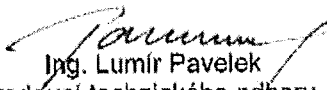
Se stavbou mostu (dle předložených podkladů) souhlasíme za níže uvedených podmínek.

Podmínky týkající se realizace stavby:

- **Upozorňujeme investora, že realizaci stavby mostu podmiňujeme provedením přeložky vodovodního řadu DN 100 PVC v majetku SmVaK Ostrava a.s.**
- Minimálně 4 týdny předem požadujeme písemně uvědomit provozní středisko kanalizačních sítí Nový Jičín o zahájení prací.
- **Před zahájením a po ukončení prací bude řešená lokalita fyzicky zdokumentována a předána za účasti pracovníků SmVaK Ostrava a.s. a zároveň bude po ukončení prací provedena kontrola dotčených kanalizačních poklopů. O předání, převzetí a provedené kontrole bude vyhotoven zápis ve stavebním deníku. Bez tohoto zápisu nesouhlasíme s udělením kolaudačního souhlasu.**
- Před zahájením zemních prací je stavebník – investor povinen zabezpečit vytyčení zařízení, s vytyčením prokazatelně seznámit pracovníky, kteří budou práce provádět (kontakty viz výše).
- Zemní práce do vzdálenosti 1 m od okraje potrubí budou prováděny ručním výkopem se zvýšenou opatrností tak, aby nedošlo k poškození našich vedení a zařízení.
- Stávající zařízení SmVaK Ostrava a.s. požadujeme během prací zajistit proti poškození.
- V rámci realizace stavby nutno respektovat ochranné pásmo stávajícího zařízení SmVaK Ostrava a.s. Ochranná pásma jsou stanovena § 23 zákona č. 274/2001 Sb. v platném znění o vodovodech a kanalizacích pro veřejnou potřebu a jsou vymezena vodorovnou vzdáleností od vnějšího líce stěny potrubí na každou stranu
 - u vodovodních a kanalizačních řadů do průměru 500 mm včetně - 1,5 m,
 - u vodovodních řadů nebo kanalizačních stok o průměru nad 200 mm, jejichž dno je uloženo v hloubce větší než 2,5 m pod upraveným povrchem, se výše uvedená vzdálenost zvyšuje o 1,0 m od vnějšího líce. Hloubka kanalizace v zájmové lokalitě je zřejmá z mapové přílohy (je větší, než 2,5 m!)
- V rozsahu ochranného pásma našich vedení nebudou zřizovány skládky materiálu, zeminy apod.
- Při úpravě povrchu terénu v ochranném pásmu bude zachováno alespoň minimální krytí vodovodního, resp. kanalizačního potrubí v souladu s ČSN 73 6005.
- Na základě vytyčení v místech kolize se zařízením SmVaK Ostrava a.s. požadujeme veškeré poklopy armatur (šoupátkové, hydrantové poklopy) a kanalizační poklopy upravit do nivelety konečných úprav.
- Při obnažení potrubí splaškové kanalizace a k realizaci trámové výměny pro vedení kanalizace bude přizván oprávněný zástupce příslušného střediska (viz výše) ke kontrole místa zásahu do ochranného pásma SmVaK Ostrava a.s. Tato kontrola bude zaznamenána ve stavebním deníku. Bez písemného dokladu o provedené kontrole zástupcem SmVaK Ostrava a.s. nesouhlasíme s udělením kolaudačního souhlasu.
- Po dobu stavby budou přístupny ovládací armatury vodovodní sítě (šoupáky, hydranty a ventily na vodovodních přípojkách) a kanalizační poklopy.

- Případné poškození zařízení SmVaK Ostrava a.s. bude neprodleně oznámeno na poruchovou linku SmVaK Ostrava a.s. s nepřetržitou službou (tel. 800 292 300).
- Geodetické zaměření stavby v souřadnicovém systému JTSK a výškovém systému Bpv doporučujeme předat našemu oddělení GIS na e-mailovou adresu gis@smvak.cz.
- Pokud při dalších jednáních se SmVaK Ostrava a.s. bude investor zastupován třetí osobou, požadujeme, aby nedílnou součástí žádosti o stanovisko byla plná moc, příp. pověření k zastupování.

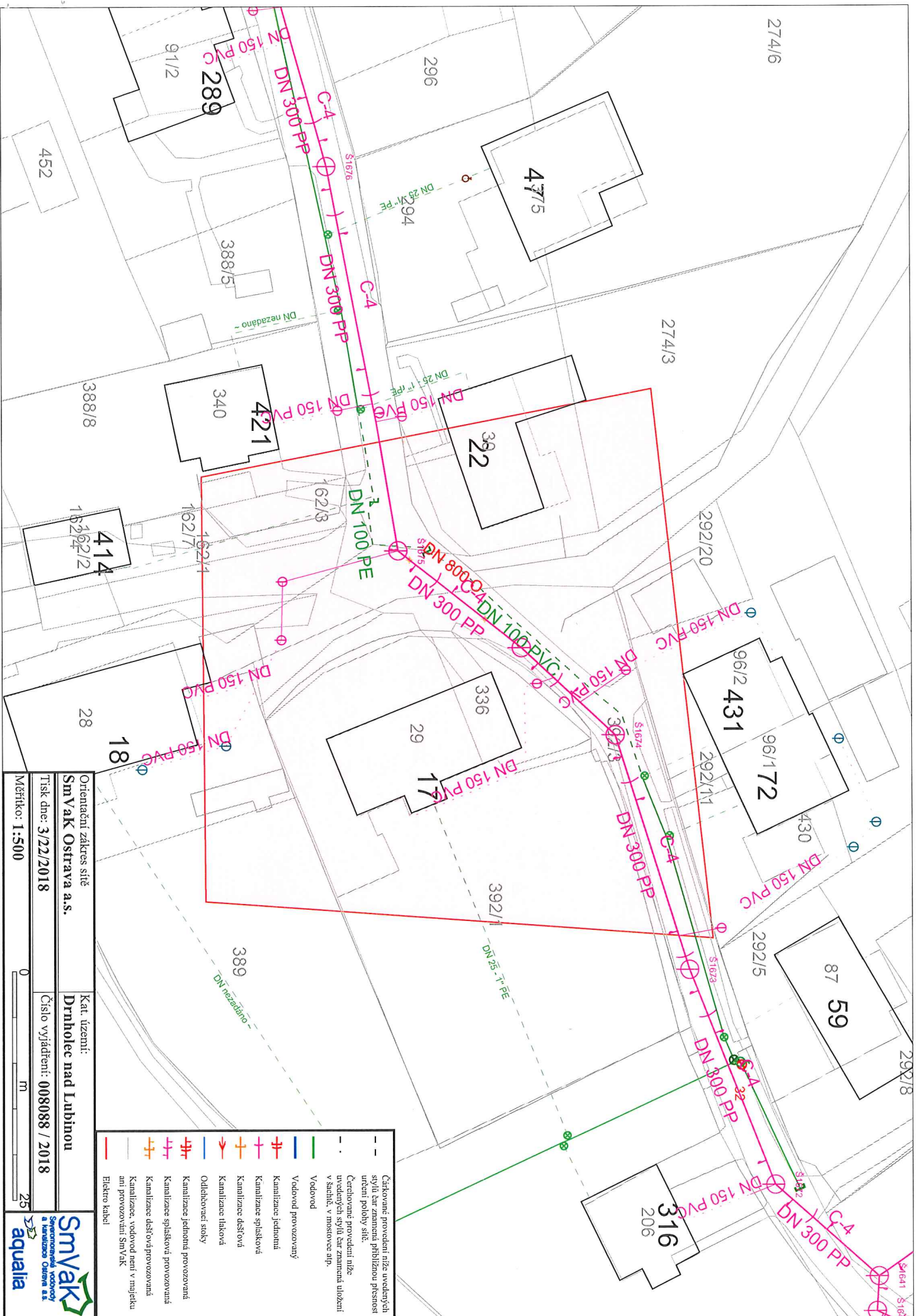
**Severomoravské vodovody
a kanalizace Ostrava a.s.**
28. října 1235/169, Mariánské Hory,
700 00 Ostrava 39


Ing. Lumír Pavelek
vedoucí technického odboru

Platnost tohoto stanoviska je 1 rok.

Přílohy:

- Orientační zakres zařízení v majetku, příp. v provozování SmVaK Ostrava a.s.



—	Číslované provedení níže uvedených stylů lze znamenat příslušnou přesnost určené polohy sítle.
•	Číslované provedení níže uvedených stylů lze znamenat uložení v sáčcích, v mostovce ap.
—	Vodovod
—	Vodovod provozovaný
—	Kanalizace jednomyň
—	Kanalizace spásková
—	Kanalizace desťová
—	Kanalizace tlaková
—	Odhledovací stoky
—	Kanalizace jednomyň provozovaná
—	Kanalizace spásková provozovaná
—	Kanalizace desťová provozovaná
—	Kanalizace, vodovod není v majetku ani provozován Sm VAK
—	Elektro kabel

Město Kopřivnice
Štefánikova 1163/12
74221 Kopřivnice

naše značka
5001506693

vyřizuje
Jan Štoudek

datum
26.05.2017

Věc:

Most M-06 v Lubině oprava po přívalových deštích

K.ú. - p.č.: Drnholec nad Lubinou

Stavebník: Město Kopřivnice, Štefánikova 1163/12, 74221 Kopřivnice

Účel stanoviska: Povolení stavby - stavební režim (ÚR+SP)

GasNet, s.r.o., jako provozovatel distribuční soustavy (PDS) a technické infrastruktury, zastoupený GridServices, s.r.o., vydává toto stanovisko:

Toto stanovisko se nevztahuje k jakémukoliv zásahu na stávajícím plynárenském zařízení (PZ) a nenahrazuje stanovisko k plynárenské stavbě (přeložka, odpojení, úprava, osazení ochranné trubky, chráničky apod.). Případný zásah na PZ musí být řešen samostatným stanoviskem.

Kontaktní osoba (technik PPZ v příslušné oblasti) viz kontaktní systém: <http://www.gasnet.cz/cs/kontaktni-system/>

K PŘEDLOŽENÉ PD SDĚLUJEME TOTO NAŠE STANOVISKO Z POHLEDU DOTYKU NA PLYNÁRENSKÁ ZAŘÍZENÍ:
V zájmovém prostoru stavby dojde k dotyku s těmito plynárenskými zařízeními:

- STL plynovod dn 110 PE a STL plynovodní přípojky

Na základě předložené situace byl předán informační zákres, poskytnutý zákres je pouze orientační! Před zahájením stavby bude provedeno vytyčení PZ viz.odst.3, následně během stavby kontrola PZ viz odst.10. Při křížení a souběhu inž. sítí požadujeme dodržení odstupových vzdáleností dle ČSN 73 6005.

Pro realizaci stavby stanovujeme tyto podmínky:

Stávající plynárenské zařízení požadujeme při výše uvedených pracích vhodným způsobem trvale zabezpečit proti povětrnostním vlivům a mechanickému poškození.

V ochranném pásmu plynárenského zařízení budou práce prováděny výhradně ručním způsobem.

Při realizaci stavby je nutno dodržovat veškerá pravidla stanovená pro práce v ochranném pásmu plynárenského zařízení (ochranné pásmo je souvislý prostor v bezprostřední blízkosti plyn.zařízení vymezený svislými rovinami vedenými ve vodorovné vzdálenosti 1,0 m na obě strany od půdorysu plyn. zařízení - dle Zákona 458/2000 Sb.v platném znění).

V ochranném pásmu plynárenského zařízení nebude realizována žádná pevná ani dočasná stavba, nebude skladován materiál, prováděny terénní úpravy, vysazovány stromy a dřeviny a pojížděno těžkou technikou.

Základy mostu vč jeho konstrukce a zařízení staveniště požadujeme situovat mimo ochranné pásmo PZ.

V případě kanalizace - obrysy kanalizačních šachet požadujeme situovat mimo ochranné pásmo PZ (minimální vzdálenost mezi povrchem šachty a plynovodem musí být 500 mm)

- kanalizace bude křížit plynárenská zařízení spodem

úhel křížení 90°, v technicky zdůvodněných případech max. 60°

- minimální vzdálenost povrchů potrubí při křížení dle ČSN 736005.

- při křížení plynovodů z materiálu PE bude provedena kontrola funkčnosti signalizačního vodiče

- pokud realizace stavby vyvolá výškovou nebo směrovou úpravu trasy plynárenského zařízení, bude toto posuzováno jako přeložka. Náklady budou hrazeny investorem stavby.

V ochranném pásmu plynárenského zařízení nesmí vzniknout duté prostory s možností hromadění plynu a jeho dalšího rozšíření v případě poruchy plynárenského zařízení.

Provozovatel distribuční soustavy má právo vstupovat a vjíždět na cizí nemovitosti v souvislosti se zřizováním a provozováním distribuční soustavy a plynovodních přípojek. Plynárenské zařízení musí zůstat volně přístupné z důvodu inspekčních a kontrolních činností.

GridServices, s.r.o.

Plynárenská 499/1

Zábřovice

602 00 Brno

T +42053221111

F +420545578571

E info@gridservices.cz

I www.gridservices.cz

IČ: 27935311

DIČ: CZ27935311

Zapsán do obchodního rejstříku:

Krajský soud v Brně

oddíl C, vložka 57165

26.07.2007

Bankovní spojení:
Československá obchodní banka,
a.s.

Číslo účtu: 17837923

Kód banky: 0300

V rozsahu této stavby souhlasíme s povolením stavby dle zákona 183/2006 Sb. ve znění pozdějších předpisů. Tento souhlas platí pro územní řízení, řízení o územním souhlasu, veřejnoprávní smlouvy pro umístění stavby, zjednodušené územní řízení, ohlášení, stavební řízení, společné územní a stavební řízení, veřejnoprávní smlouvu o provedení stavby nebo oznámení stavebního záměru s certifikátem autorizovaného inspektora.

V zájmovém území se mohou nacházet plynárenská zařízení jiných vlastníků či správců, případně i dlouhodobě nefunkční/neprovozovaná plynárenská zařízení bez dostupných informací o jejich poloze a vlastnictví.

Plynárenské zařízení a plynovodní přípojky jsou dle ust. § 2925 zákona č. 89/2012 Sb., občanského zákoníku, provozovány jako zařízení zvláště nebezpečné a z tohoto důvodu jsou chráněny ochranným pásmem dle zákona č. 458/2000 Sb. ve znění pozdějších předpisů.

Nedodržení podmínek uvedených v tomto stanovisku zakládá odpovědnost stavebníka za vzniklé škody.

Rozsah ochranného pásma je stanoven v zákoně 458/2000 Sb. ve znění pozdějších předpisů.

Při realizaci uvedené stavby budou dodrženy podmínky pro provádění stavební činnosti:

- 1) Za stavební činnosti se pro účely tohoto stanoviska považují všechny činnosti prováděné v ochranném pásmu plynárenského zařízení a plynovodních přípojek (tzn. i bezvýkopové technologie a terénní úpravy) a činnosti mimo ochranné pásmo, pokud by takové činnosti mohly ohrozit bezpečnost a spolehlivost plynárenského zařízení a plynovodních přípojek (např. trhavé práce, sesuvy půdy, vibrace, apod.).
- 2) Stavební činnosti je možné realizovat pouze při dodržení podmínek stanovených v tomto stanovisku. Nebudou-li tyto podmínky dodrženy, budou stavební činnosti považovány dle § 68 zákona č. 458/2000 Sb. ve znění pozdějších předpisů za činnost bez našeho předchozího souhlasu. Při každé změně projektu nebo stavby (zejména trasy navrhovaných inženýrských sítí) je nutné požádat o nové stanovisko k této změně.
- 3) Před zahájením stavební činnosti bude provedeno vytyčení trasy a přesné určení uložení plynárenského zařízení a plynovodních přípojek. Vytyčení trasy provede příslušná provozní oblast (formulář a kontakt naleznete na www.gridservices.cz nebo NONSTOP zákaznická linka 800 11 33 55). Při žádosti uvede žadatel naši značku (číslo jednací) uvedenou v úvodu tohoto stanoviska. O provedeném vytyčení trasy bude sepsán protokol. Přesné určení uložení plynárenského zařízení a plynovodních přípojek je povinen provést stavebník na svůj náklad. Bez vytyčení trasy a přesného určení uložení plynárenského zařízení a plynovodních přípojek stavebníkem nesmí být vlastní stavební činnosti zahájeny. Vytyčení plynárenského zařízení a plynovodních přípojek považujeme za zahájení stavební činnosti.
- 4) Bude dodržena mj. ČSN 73 6005, TPG 702 04, zákon č. 458/2000 Sb. ve znění pozdějších předpisů, případně další předpisy související s uvedenou stavbou.
- 5) Pracovníci provádějící stavební činnosti budou prokazatelně seznámeni s polohou plynárenského zařízení a plynovodních přípojek, rozsahem ochranného pásma a těmito podmínkami.
- 6) Při provádění stavební činnosti, vč. přesného určení uložení plynárenského zařízení je stavebník povinen učinit taková opatření, aby nedošlo k poškození plynárenského zařízení a plynovodních přípojek nebo ovlivnění jejich bezpečnosti a spolehlivosti provozu. Nebude použito nevhodného nářadí, zemina bude těžena pouze ručně bez použití pneumatických, elektrických, bateriových a motorových nářadí.
- 7) Odkryté plynárenské zařízení a plynovodní přípojky budou v průběhu nebo při přerušení stavební činnosti řádně zabezpečeny proti jejich poškození.
- 8) V případě použití bezvýkopových technologií (např. protlaku) bude před zahájením stavební činnosti provedeno úplné obnažení plynárenského zařízení a plynovodních přípojek v místě křížení na náklady stavebníka. V případě, že nebude tato podmínka dodržena, nesmí být použita bezvýkopová technologie.
- 9) Stavebník je povinen neprodleně oznámit každé i sebemenší poškození plynárenského zařízení nebo plynovodních přípojek (vč. izolace, signalizačního vodiče, výstražné fólie atd.) na telefon 1239.
- 10) Před provedením zásypu výkopu bude provedena kontrola dodržení podmínek stanovených pro stavební činnosti, kontrola plynárenského zařízení a plynovodních přípojek. Kontrolu provede příslušná provozní oblast (formulář a kontakt naleznete na www.gridservices.cz nebo NONSTOP zákaznická linka 800 11 33 55). Při žádosti uvede žadatel naši značku (číslo jednací) uvedenou v úvodu tohoto stanoviska. Povinnost kontroly se vztahuje i na plynárenské zařízení, které nebylo odhaleno. O provedené kontrole bude sepsán protokol. Bez provedené kontroly nesmí být plynárenské zařízení a plynovodní přípojky zasypány. V případě, že nebudou dodrženy výše uvedené podmínky, je stavebník povinen na základě výzvy provozovatele plynárenského zařízení a plynovodních přípojek,

nebo jeho zástupce doložit průkaznou dokumentaci o nepoškození plynárenského zařízení a plynovodních přípojek během výstavby nebo provést na své náklady kontrolní sondy v místě styku stavby s plynárenským zařízením a plynovodními přípojkami.

11) Plynárenské zařízení a plynovodní přípojky budou před zásypem výkopu řádně podsypány a obsypány těženým pískem, bude provedeno zhutnění a bude osazena výstražná fólie žluté barvy, vše v souladu s ČSN EN 12007-1-4, TPG 702 01, TPG 702 04.

12) Neprodleně po skončení stavební činnosti budou řádně osazeny všechny poklopy a nadzemní prvky plynárenského zařízení a plynovodních přípojek.

13) Poklopy uzávěrů a ostatních armatur na plynárenském zařízení a plynovodních přípojkách, vč. hlavních uzávěrů plynu (HUP) na odběrném plynovém zařízení udržovat stále přístupné a funkční po celou dobu trvání stavební činnosti.

14) Případné zřizování staveniště, skladování materiálů, stavebních strojů apod. bude realizováno mimo ochranné pásmo plynárenského zařízení a plynovodních přípojek (není-li ve stanovisku uvedeno jinak).

15) Bude zachována hloubka uložení plynárenského zařízení a plynovodních přípojek (není-li ve stanovisku uvedeno jinak).

16) Při použití nákladních vozidel, stavebních strojů a mechanismů zabezpečit případný přejezd přes plynárenské zařízení a plynovodní přípojky uložením panelů v místě přejezdu plynárenského zařízení.

Platí pouze pro území vyznačené v příloze tohoto stanoviska a to 24 měsíců ode dne jeho vydání.

V případě dotčení pozemku v majetku společnosti GasNet, s.r.o. je třeba dále projednat smluvní vztah k tomuto pozemku. Kontakt na projednání naleznete na adrese www.gasnet.cz/cs/kontaktni-system/, činnost "Smluvní vztahy - pozemky a budovy plynárenských zařízení", případně na NONSTOP zákaznické lince 800 11 33 55.

Za správnost a úplnost dokumentace předložené s žádostí včetně jejího souladu s platnými předpisy plně zodpovídá její zpracovatel. Stanovisko nenahrazuje případná další stanoviska k jiným částem stavby.

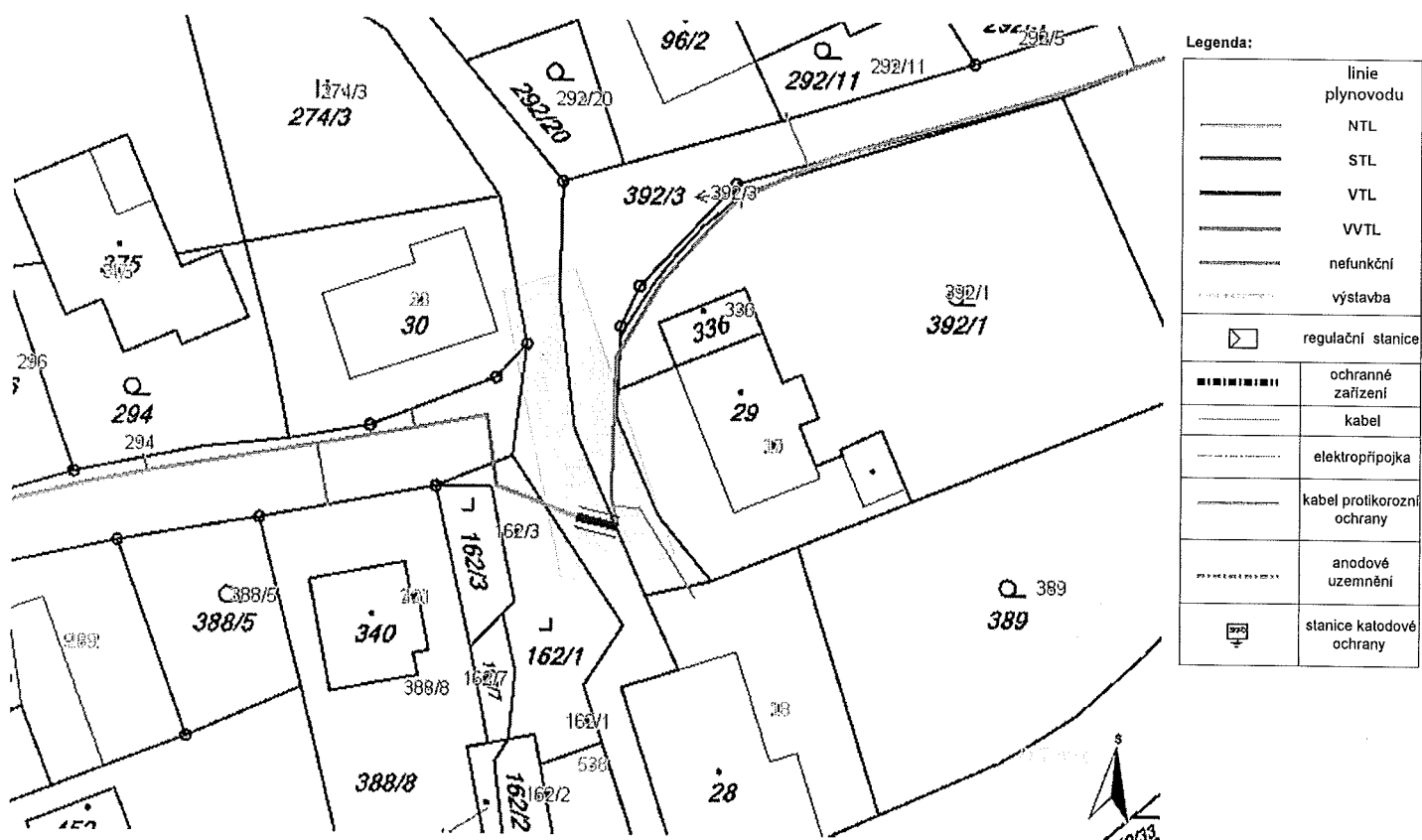
V případě další korespondence nebo jednání (např. změna stavby) uvádějte naši značku - 5001506693 a datum tohoto stanoviska. Kontakty jsou k dispozici na www.gridservices.cz nebo NONSTOP zákaznická linka 800 11 33 55.



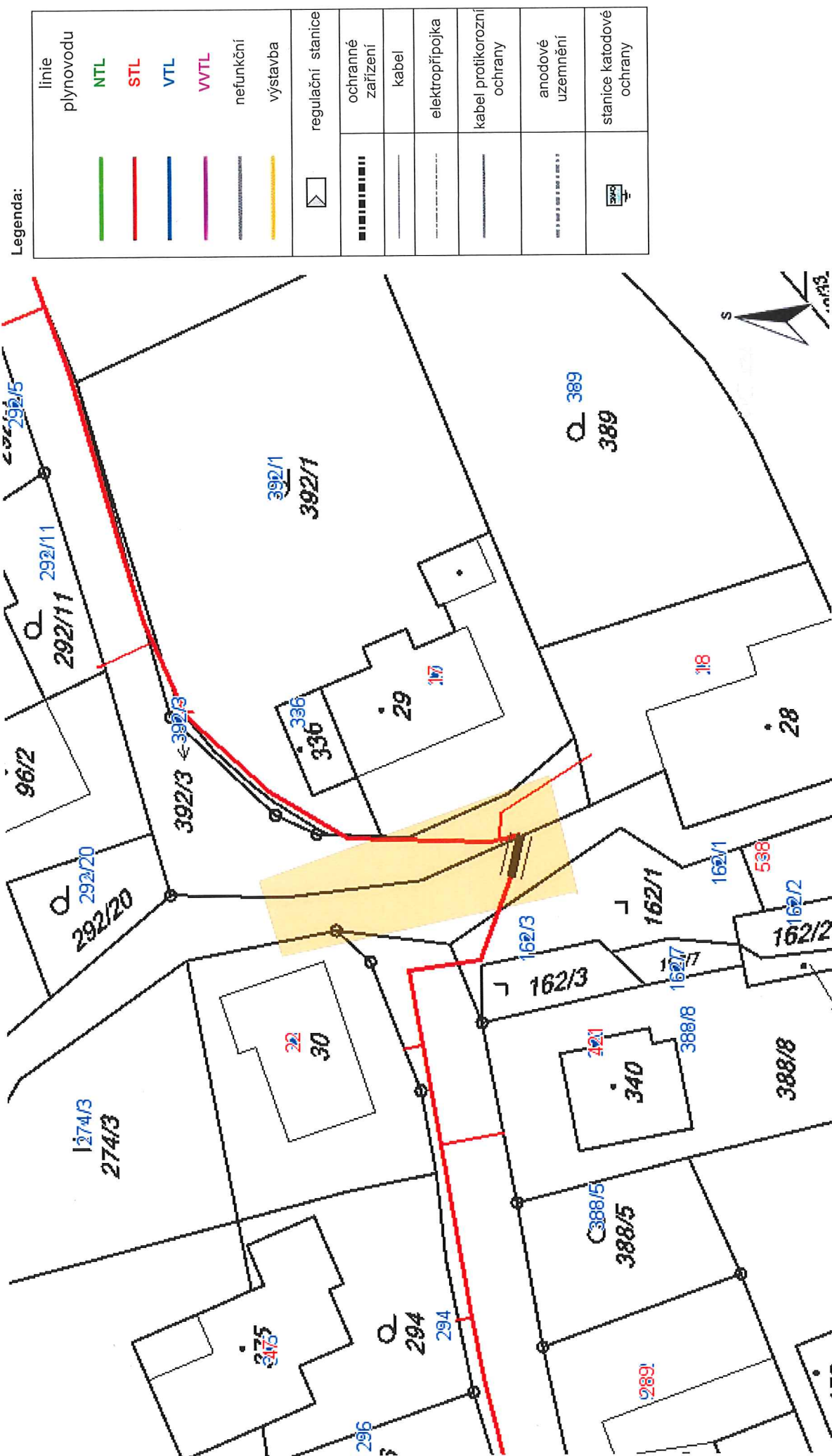
GasNet, s.r.o.
zastoupená společností GridServices, s.r.o., IČ 279 35 311
Jan Štouděk
technik externích požadavků
odbor zpracování externích požadavků
+420595142035
jan.stoudek@innogy.com

Přílohy: Orientační zákres plynárenského zařízení, Orientační zákres plynárenského zařízení, Ověřená příloha žadatele

Provozovatel DS: GasNet, s.r.o.; Stavebník: Město Kopřivnice, Štefánikova 1163/12, 74221 Kopřivnice. K.ú.: Drnholec nad Lubinou.

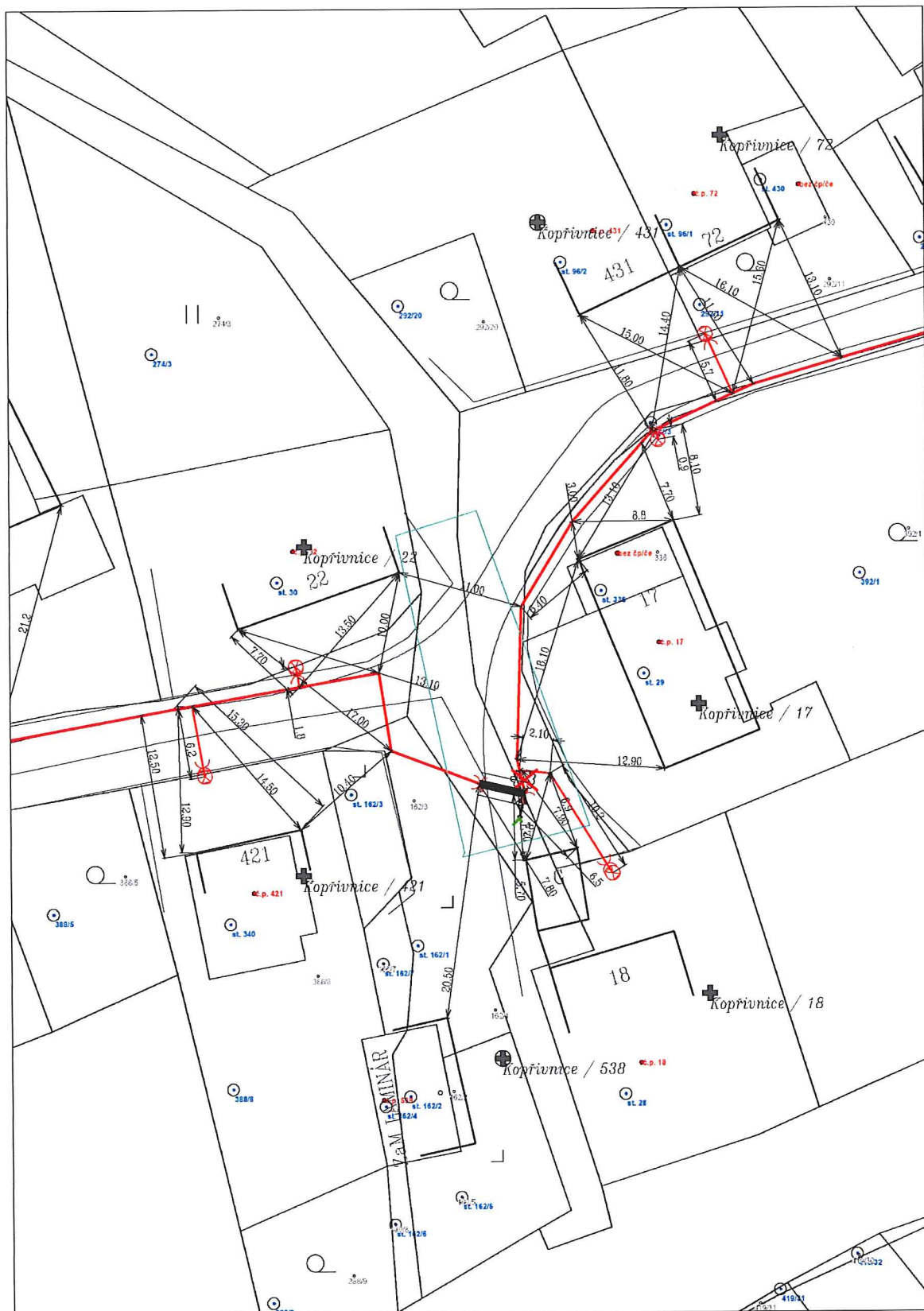


Provozovatel DS: GasNet, s.r.o.; Stavebník: Město Kopřivnice, Štefánikova 1163/12, 74221 Kopřivnice. K.ú.: Dřnholec nad Lubinou.



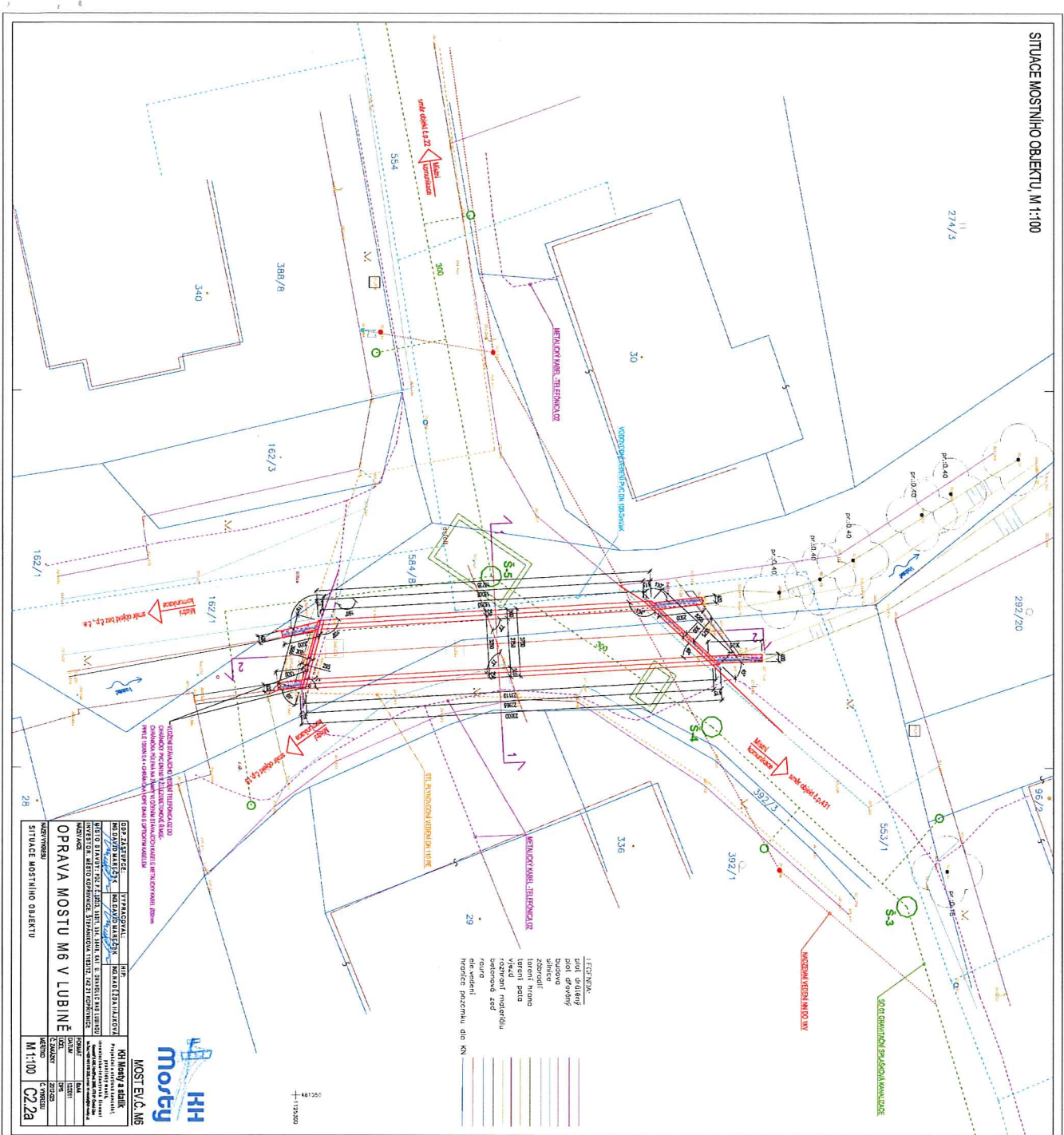
Příloha: Orientační záznam plynárenského zařízení. Tato příloha je nedílnou součástí stanoviska č. 5001506693 ze dne 26.05.2017.

Provozovatel DS: GasNet, s.r.o.; Stavebník: Město Kopřivnice, Štefánikova 1163/12, 74221 Kopřivnice. K.ú.: Drnholec nad Lubinou.



Legenda:

	linie		ochranné zařízení		kabel protikorozi ochrany
	NTL/ STL/ VTL/ VVTL		kabel		anodové uzemnění
	plynovodu		elektropřipojka		stanice katodové ochrany
	nefunkční				
	výstavba				
	regulační stanice				



**VYJÁDŘENÍ O EXISTENCI SÍTĚ ELEKTRONICKÝCH KOMUNIKACÍ
A VŠEOBECNÉ PODMÍNKY OCHRANY SÍTĚ ELEKTRONICKÝCH KOMUNIKACÍ
SPOLEČNOSTI Česká telekomunikační infrastruktura a.s.**

vydané podle § 101 zákona č. 127/2005 Sb., o elektronických komunikacích a o změně některých souvisejících zákonů (zákon o elektronických komunikacích), ve znění pozdějších předpisů a § 161 zákona č. 183/2006 Sb., o územním plánování a stavebním řádu (stavební zákon) či dle dalších příslušných právních předpisů

Číslo jednací: 605422/17

Číslo žádosti: 0117 872 885

Důvod vydání Vyjádření: Stavební řízení

Platnost tohoto Vyjádření končí dne: 4. 5. 2019.

Žadatel	Město Kopřivnice	
Stavebník	Město Kopřivnice	
Název akce	Most M-06 v Lubině oprava po přívalových deštích	
Zájmové území	Okres	Nový Jičín
	Obec	Kopřivnice
	Kat. území / č. parcely	Drnholec nad Lubinou

Žadatel shora označenou žádostí určil a vyznačil zájmové území, jakož i stanovil důvod pro vydání Vyjádření o existenci sítě elektronických komunikací a Všeobecných podmínek ochrany sítě elektronických komunikací společnosti Česká telekomunikační infrastruktura a.s.(dále jen *Vyjádření*).

Na základě určení a vyznačení zájmového území žadatelem a na základě stanovení důvodu pro vydání *Vyjádření* vydává společnost Česká telekomunikační infrastruktura a.s. následující *Vyjádření*:

**Ve vyznačeném zájmovém území se nachází síť elektronických komunikací
společnosti Česká telekomunikační infrastruktura a.s. (dále jen *SEK*)
nebo její ochranné pásmo.**

Existence a poloha *SEK* je zakreslena v příloženém výřezu/výřezech z účelové mapy *SEK* společnosti Česká telekomunikační infrastruktura a.s. Ochranné pásmo *SEK* je v souladu s ustanovením § 102 zákona č. 127/2005 Sb., o elektronických komunikacích a o změně některých souvisejících zákonů stanoveno rozsahem 1,5 m po stranách krajního vedení *SEK* a není v příloženém výřezu/výřezech z účelové mapy *SEK* společnosti Česká telekomunikační infrastruktura a.s.vyznačeno (dále jen *Ochranné pásmo*).

(1) *Vyjádření* je platné pouze pro zájmové území určené a vyznačené žadatelem, jakož i pro důvod vydání *Vyjádření* stanovený žadatelem v žádosti.

Číslo jednací:

605422/17

Číslo žádosti:

0117 872 885

Vyjádření pozbývá platnosti uplynutím doby platnosti v tomto *Vyjádření* uvedené, změnou rozsahu zájmového území či změnou důvodu vydání *Vyjádření* uvedeného v žádosti, nesplněním povinností stavebníka dle bodu (3) tohoto *Vyjádření*, a nebo pokud se žadatel či stavebník bezprostředně před zahájením realizace stavby ve vyznačeném zájmovém území prokazatelně neujistí u společnosti *Česká telekomunikační infrastruktura a.s.* o tom, zda toto *Vyjádření* v době bezprostředně předcházející zahájení realizace stavby ve vyznačeném zájmovém území stále odpovídá skutečnosti, to vše v závislosti na tom, která ze skutečností rozhodná pro pozbytí platnosti tohoto *Vyjádření* nastane nejdříve.

(2) Podmínky ochrany *SEK* jsou stanoveny v tomto *Vyjádření* a ve Všeobecných podmínkách ochrany *SEK* společnosti *Česká telekomunikační infrastruktura a.s.*, které jsou nedílnou součástí tohoto *Vyjádření*. Stavebník, nebo jím pověřená třetí osoba, je povinen řídit se těmito Všeobecnými podmínkami ochrany *SEK* společnosti *Česká telekomunikační infrastruktura a.s.*

(3) Stavebník, nebo jím pověřená třetí osoba, je povinen **pouze pro případ, že**

a) existence a poloha *SEK*, jež je zakreslena v příloženém výřezu/výřezech z účelové mapy *SEK* společnosti *Česká telekomunikační infrastruktura a.s.* a nebo

b) toto *Vyjádření*, včetně Všeobecných podmínek ochrany *SEK*

nepředstavuje dostatečnou informaci pro záměr, pro který podal shora označenou žádost nebo pro zpracování projektové dokumentace stavby, která koliduje se *SEK*, nebo zasahuje do Ochranného pásma *SEK*, vyzvat písemně společnost *Česká telekomunikační infrastruktura a.s.* k upřesnění podmínek ochrany *SEK*, a to prostřednictvím zaměstnance společnosti *Česká telekomunikační infrastruktura a.s.* pověřeného ochranou sítě - Karel Dombrovský, e-mail: karel.dombrovsky@cetin.cz (dále jen *POS*).

(4) Přeložení *SEK* zajistí její vlastník, společnost *Česká telekomunikační infrastruktura a.s.* Stavebník, který vyvolal překládku *SEK* je dle ustanovení § 104 odst. 17 zákona č. 127/2005 Sb., o elektronických komunikacích a o změně některých souvisejících zákonů povinen uhradit společnosti *Česká telekomunikační infrastruktura a.s.* veškeré náklady na nezbytné úpravy dotčeného úseku *SEK*, a to na úrovni stávajícího technického řešení.

(5) Pro účely přeložení *SEK* dle bodu (3) tohoto *Vyjádření* je stavebník povinen uzavřít se společností *Česká telekomunikační infrastruktura a.s.* Smlouvu o realizaci překládky *SEK*.

(6) Společnost *Česká telekomunikační infrastruktura a.s.* prohlašuje, že žadateli byly pro jím určené a vyznačené zájmové území poskytnuty veškeré, ke dni podání shora označené žádosti, dostupné informace o *SEK*.

(7) Žadateli převzetím tohoto *Vyjádření* vzniká povinnost poskytnuté informace a data užít pouze k účelu, pro který mu byla tato poskytnuta. Žadatel není oprávněn poskytnuté informace a data rozmnožovat, rozšiřovat, pronajímat, půjčovat či jinak užívat bez souhlasu společnosti *Česká telekomunikační infrastruktura a.s.* V případě porušení těchto povinností vznikne žadateli odpovědnost vyplývající z platných právních předpisů, zejména předpisů práva autorského.

V případě dotazů k *Vyjádření* lze kontaktovat společnost *Česká telekomunikační infrastruktura a.s.* na asistenční lince 238 461 111.


Přílohami *Vyjádření* jsou:

- Všeobecné podmínky ochrany *SEK* společnosti *Česká telekomunikační infrastruktura a.s.*
- Situační výkres (obsahuje zájmové území určené a vyznačené žadatelem a výřezy účelové mapy *SEK*)
- Informace k vytyčení *SEK*

Číslo jednací: 605422/17

Číslo žádosti: 0117 872 885

Vyjádření vydala společnost Česká telekomunikační infrastruktura a.s. dne: 4. 5. 2017.



Česká telekomunikační infrastruktura a.s.
Olšanská 2681/6
130 00 Praha 3
DIČ: CZ04084063

96

Všeobecné podmínky ochrany SEK společnosti Česká telekomunikační infrastruktura a.s.

I. Obecná ustanovení

1. Stavebník, nebo jím pověřená třetí osoba, je povinen při provádění jakýchkoliv činností, zejména stavebních nebo jiných prací, při odstraňování havárií a projektování staveb, řídit se platnými právními předpisy, technickými a odbornými normami (včetně doporučených), správnou praxí v oboru stavebnictví a technologickými postupy a učinit veškerá opatření nezbytná k tomu, aby nedošlo k poškození nebo ohrožení sítě elektronických komunikací ve vlastnictví společnosti *Česká telekomunikační infrastruktura a.s.* a je výslovně srozuměn s tím, že *SEK* jsou součástí veřejné komunikační sítě, jsou zajišťovány ve veřejném zájmu a jsou chráněny právními předpisy.
2. Při jakékoliv činnosti v blízkosti vedení *SEK* je stavebník, nebo jím pověřená třetí osoba, povinen respektovat ochranné pásmo *SEK* tak, aby nedošlo k poškození nebo zamezení přístupu k *SEK*. Při křížení nebo souběhu činností se *SEK* je povinen řídit se platnými právními předpisy, technickými a odbornými normami (včetně doporučených), správnou praxí v oboru stavebnictví a technologickými postupy. Při jakékoliv činnosti ve vzdálenosti menší než 1,5 m od krajního vedení vyznačené trasy podzemního vedení *SEK* (dále jen *PVSEK*) nesmí používat mechanizačních prostředků a nevhodného nářadí.
3. Pro případ porušení kterékoliv z povinností stavebníka, nebo jím pověřené třetí osoby, založené Všeobecnými podmínkami ochrany *SEK* společnosti *Česká telekomunikační infrastruktura a.s.* je stavebník, nebo jím pověřená třetí osoba, odpovědný za veškeré náklady a škody, které společnosti *Česká telekomunikační infrastruktura a.s.* vzniknou porušením jeho povinností.
4. V případě, že budou zemní práce zahájeny po uplynutí doby platnosti tohoto *Vyjádření*, nelze toto *Vyjádření* použít jako podklad pro vytyčení a je třeba požádat o vydání nového *Vyjádření*.
5. Bude-li žadatel na společnosti *Česká telekomunikační infrastruktura a.s.* požadovat, aby se jako účastník správního řízení, pro jehož účely bylo toto *Vyjádření* vydáno, vzdala práva na odvolání proti rozhodnutí vydanému ve správním řízení, pro jehož účely bylo toto *Vyjádření* vydáno, je povinen kontaktovat *POS*.

II. Součinnost stavebníka při činnostech v blízkosti SEK

1. Započetí činnosti je stavebník, nebo jím pověřená třetí osoba, povinen oznámit *POS*. Oznámení bude obsahovat číslo *Vyjádření*, k němuž se vztahují tyto podmínky.
2. Před započatím zemních prací či jakékoliv jiné činnosti je stavebník, nebo jím pověřená třetí osoba, povinen zajistit vyznačení tras *PVSEK* na terénu dle polohopisné dokumentace. S vyznačenou trasou *PVSEK* prokazatelně seznámí všechny osoby, které budou a nebo by mohly činnosti provádět.
3. Stavebník, nebo jím pověřená třetí osoba, je povinen upozornit jakoukoliv třetí osobu, jež bude provádět zemní práce, aby zjistila nebo ověřila stranovou a hloubkovou polohu *PVSEK* příčnými sondami, a je srozuměn s tím, že možná odchylka uložení středu trasy *PVSEK*, stranová i hloubková, činí +/- 30 cm mezi skutečným uložení *PVSEK* a polohovými údaji ve výkresové dokumentaci.
4. Při provádění zemních prací v blízkosti *PVSEK* je stavebník, nebo jím pověřená třetí osoba, povinen postupovat tak, aby nedošlo ke změně hloubky uložení nebo prostorového uspořádání *PVSEK*. Odkryté *PVSEK* je stavebník, nebo jím pověřená třetí osoba, povinen zabezpečit proti prověšení, poškození a odcizení.
5. Při zjištění jakéhokoliv rozporu mezi údaji v projektové dokumentaci a skutečností je stavebník, nebo jím pověřená třetí osoba, povinen bez zbytečného odkladu přerušit práce a zjištění rozporu oznámit *POS*. V přerušovaných pracích lze pokračovat teprve poté, co od *POS* prokazatelně obdržel souhlas k pokračování v pracích.
6. V místech, kde *PVSEK* vystupuje ze země do budovy, rozváděče, na sloup apod. je stavebník, nebo jím pověřená třetí osoba, povinen vykonávat zemní práce se zvýšenou mírou opatrnosti s ohledem na ubývající krytí nad *PVSEK*. Výkopové práce v blízkosti sloupů nadzemního vedení *SEK* (dále jen *NVSEK*) je povinen provádět v takové vzdálenosti, aby nedošlo k narušení jejich stability, to vše za dodržení platných právních předpisů, technických a odborných norem, správné praxi v oboru stavebnictví a technologických postupů.

7. Při provádění zemních prací, u kterých nastane odkrytí *PVSEK*, stavebník, nebo jím pověřená třetí osoba před zakrytím *PVSEK* vyzve *POS* ke kontrole. Zához je stavebník oprávněn provést až poté, kdy prokazatelně obdržel souhlas *POS*.

8. Stavebník, nebo jím pověřená třetí osoba, není oprávněn manipulovat s kryty kabelových komor a vstupovat do kabelových komor bez souhlasu společnosti *Česká telekomunikační infrastruktura a.s.*

9. Stavebník, nebo jím pověřená třetí osoba, není oprávněn trasu *PVSEK* mimo vozovku přejíždět vozidly nebo stavební mechanizací, a to až do doby, než *PVSEK* řádně zabezpečí proti mechanickému poškození. Stavebník, nebo jím pověřená třetí osoba, je povinen projednat s *POS* způsob mechanické ochrany trasy *PVSEK*. Při přepravě vysokého nákladu nebo mechanizace pod trasou *NVSEK* je stavebník, nebo jím pověřená třetí osoba, povinen respektovat výšku *NVSEK* nad zemí.

10. Stavebník, nebo jím pověřená třetí osoba, není oprávněn na trase *PVSEK* (včetně ochranného pásma) jakkoliv měnit niveletu terénu, vysazovat trvalé porosty ani měnit rozsah a konstrukci zpevněných ploch (např. komunikací, parkovišť, vjezdů aj.).

11. Stavebník, nebo jím pověřená třetí osoba, je povinen manipulační a skladové plochy zřizovat v takové vzdálenosti od *NVSEK*, aby činnosti na/v manipulačních a skladových plochách nemohly být vykonávány ve vzdálenosti menší než 1m od *NVSEK*.

12. Stavebník, nebo jím pověřená třetí osoba, není oprávněn užívat, přemísťovat a odstraňovat technologické, ochranné a pomocné prvky *SEK*.

13. Stavebník, nebo jím pověřená třetí osoba, není oprávněn bez předchozího projednání jakkoliv manipulovat s případně odkrytými prvky *SEK*, zejména s ochrannou skříňí optických spojek, optickými spojkami, technologickými rezervami či jakýmkoliv jiným zařízením *SEK*.

14. Stavebník, nebo jím pověřená třetí osoba, je povinen každé poškození či krádež *SEK* neprodleně od okamžiku zjištění takové skutečnosti, oznámit *POS* na telefonní číslo: 602 786 457 nebo v mimopracovní době na telefonní číslo 238 462 690.

III. Práce v objektech a odstraňování objektů

1. Stavebník, nebo jím pověřená třetí osoba, je povinen před zahájením jakýchkoliv prací v budovách a jiných objektech, kterými by mohl ohrozit stávající *SEK*, prokazatelně kontaktovat *POS* a zajistit u společnosti *Česká telekomunikační infrastruktura a.s.* bezpečné odpojení *SEK*.

2. Při provádění činností v budovách a jiných objektech je stavebník, nebo jím pověřená třetí osoba, povinen v souladu s právními předpisy, technickými a odbornými normami (včetně doporučených), správnou praxí v oboru stavebnictví a technologickými postupy provést mimo jiné průzkum vnějších i vnitřních vedení *SEK* na omítku i pod ní.

IV. Součinnost stavebníka při přípravě stavby

1. Pokud činností stavebníka, nebo jím pověřené třetí osoby, k níž je třeba povolení správního orgánu dle zvláštního právního předpisu, dojde k ohrožení či omezení *SEK*, je stavebník, nebo jím pověřená třetí osoba, povinen kontaktovat *POS* a předložit zakreslení *SEK* do příslušné dokumentace stavby (projektové, realizační, koordinační atp.).

2. V případě, že pro činnosti stavebníka, nebo jím pověřené třetí osoby, není třeba povolení správního orgánu dle zvláštního právního předpisu, je stavebník, nebo jím pověřená třetí osoba, povinen předložit zakreslení trasy *SEK* i s příslušnými kótami do zjednodušené dokumentace (katastrální mapa, plánek), ze které bude zcela patrná míra dotčení *SEK*.

3. Při projektování stavby, rekonstrukce či přeložky vedení a zařízení silových elektrických sítí, elektrických trakcí vlaků a tramvají, nejpozději však před zahájením správního řízení ve věci povolení stavby, rekonstrukce či přeložky vedení a zařízení silových elektrických sítí, elektrických trakcí vlaků a tramvají, je stavebník, nebo jím pověřená třetí osoba, povinen provést výpočet rušivých vlivů, zpracovat ochranná opatření a předat je POS.

4. Při projektování stavby, při rekonstrukci, která se nachází v ochranném pásmu radiových tras společnosti *Česká telekomunikační infrastruktura a.s.* a překračuje výšku 15 m nad zemským povrchem, a to včetně dočasných objektů zařízení staveniště (jeřáby, konstrukce, atd.), nejpozději však před zahájením správního řízení ve věci povolení takové stavby, je stavebník nebo jím pověřená třetí osoba, povinen kontaktovat POS. Ochranné pásmo radiových tras v šíři 50m je zakresleno do situačního výkresu. Je tvořeno dvěma podélnými pruhy o šíři 25 m po obou stranách radiového paprsku v celé jeho délce, resp. 25 m kruhem kolem vysílacího radiového zařízení.

5. Pokud se v zájmovém území stavby nachází podzemní silnoproudé vedení (NN) společnosti *Česká telekomunikační infrastruktura a.s.* je stavebník, nebo jím pověřená třetí osoba, před zahájením správního řízení ve věci povolení správního orgánu k činnosti stavebníka, nebo jím pověřené třetí osoby, nejpozději však před zahájením stavby, povinen kontaktovat POS.

6. Pokud by navrhované stavby (produktovody, energovody aj.) svými ochrannými pásmy zasahovaly do prostoru stávajících tras a zařízení *SEK*, či do jejich ochranných pásem, je stavebník, nebo jím pověřená třetí osoba, povinen realizovat taková opatření, aby mohla být prováděna údržba a opravy *SEK*, a to i za použití mechanizace, otevřeného plamene a podobných technologií.

V. Křížení a souběh se SEK

1. Stavebník, nebo jím pověřená třetí osoba, je povinen v místech křížení *PVSEK* se sítěmi technické infrastruktury, pozemními komunikacemi, parkovacími plochami, vjezdy atp. ukládat *PVSEK* v zákonnými předpisy stanovené hloubce a chránit *PVSEK* chráničkami s přesahem minimálně 0.5 m na každou stranu od hrany křížení. Chráničku je povinen utěsnit a zamezit vnikání nečistot.

2. Stavebník nebo jím pověřená třetí osoba, je výslovně srozuměn s tím, že v případě, kdy hodlá umístit stavbu sjezdu či vjezdu, je povinen stavbu sjezdu či vjezdu umístit tak, aby metalické kabely *SEK* nebyly umístěny v hloubce menší než 0,6 m a optické nebyly umístěny v hloubce menší než 1 m.

3. Stavebník, nebo jím pověřená třetí osoba, je povinen základy (stavby, opěrné zdi, podezdívky apod.) umístit tak, aby dodržel minimální vodorovný odstup 1,5 m od krajního vedení, případně kontaktovat POS.

4. Stavebník, nebo jím pověřená třetí osoba, není oprávněn trasy *PVSEK* znepřístupnit (např. zabetonováním).

5. Stavebník, nebo jím pověřená třetí osoba, je při křížení a souběhu stavby nebo sítě technické infrastruktury s kabelovodem povinen zejména:

- pokud plánované stavby nebo trasy sítě technické infrastruktury budou umístěny v blízkosti kabelovodu ve vzdálenosti menší než 2 m nebo při křížení kabelovodu ve vzdálenosti menší než 0,5 m nad nebo kdekoli pod kabelovodem, předložit POS zakreslení v příčných řezech,
- do příčného řezu zakreslit také profil kabelové komory v případě, kdy jsou sítě technické infrastruktury či stavby umístěny v blízkosti kabelové komory ve vzdálenosti menší než 2 m,
- neumísťovat nad trasou kabelovodu v podélném směru sítě technické infrastruktury,
- předložit POS vypracovaný odborný statický posudek včetně návrhu ochrany tělesa kabelovodu pod stavbou, ve vjezdu nebo pod zpevněnou plochou,
- nezakrývat vstupy do kabelových komor, a to ani dočasně,
- projednat s POS, nejpozději ve fázi projektové přípravy, jakékoliv výkopové práce, které by mohly být vedeny v úrovni či pod úrovní kabelovodu nebo kabelové komory a veškeré případy, kdy jsou trajektorie podvrtné a protlaků ve vzdálenosti menší než 1,5 m od kabelovodu.

Příloha k Vyjádření 605422/17

Číslo žádosti: 0117 872 885

Informace k vytyčení SEK

V případě požadavku na vytyčení PVSEK společnosti Česká telekomunikační infrastruktura a.s. se, prosím, obraťte na společnosti uvedené níže.

Česká telekomunikační infrastruktura a.s. - středisko Morava sever

se sídlem: Olšanská 2681/6, Praha 3, PSČ 13000

IČ: 04084063

DIČ: CZ04084063

kontakt: tel: 238462175 obslužná doba po-pa 7 - 15 hod

Česká telekomunikační infrastruktura a.s. - středisko Morava sever

se sídlem: Olšanská 2681/6, Praha 3, PSČ 13000

IČ: 04084063

DIČ: CZ04084063

kontakt: tel: 238462489 obslužná doba po-pa 7 - 15 hod

Vegacom, a.s. - výhradní dodavatel společnosti Česká telekomunikační infrastruktura a.s.

se sídlem: Pohraniční 52/23, 703 00 Ostrava

IČ: 25788680

DIČ: CZ25788680

kontakt: Ing. Lubomír Vařecha, mobil: 725820762, e-mail: varecha@vegacom.cz
Hurníková Hana, mobil: 725820758, e-mail: hurnikova@vegacom.cz

ALPROTEL GROUP, s.r.o.

se sídlem: Dobrá 543 Frýdek-Místek PSČ 739 51

IČ: 25863037

DIČ: CZ25863037

kontakt: Libor Kašperlík, mobil: 602783894, e-mail: kasperlik@alprotel.cz

GIS-STAVINVEX, a.s.

se sídlem: Bučinská 1733, 735 41 Petřvald

IČ: 25163558

DIČ: CZ25163558

kontakt: Michal Kučera, tel/fax: 596541102, mobil: 731613394, e-mail: ostrava@gis-stavinex.cz
Ing. Anežka Škovroňová, tel/fax: 596541102, mobil: 731204729, e-mail: ostrava@gis-stavinex.cz

Josef Matoušek

se sídlem: Dvorní 766/27, Ostrava-Poruba, PSČ: 708 00

IČ: 75591961

DIČ: 6404090748

kontakt: Josef Matoušek, mobil: 602 516 579, e-mail: matousek1964@seznam.cz

KATES, spol. s r.o.

se sídlem: Důlní 889, 735 35 Horní Suchá

IČ: 47680954

DIČ:

kontakt: Stanislav Knebl, tel.: 596426011, mobil: 736626762, e-mail: knebl.kates@seznam.cz

Milan Kočvara

se sídlem: Osvooboditelů 1200, 742 21 Kopřivnice

IČ: 63341620

DIČ:

kontakt: Milan Kočvara, mobil: 602439837, e-mail: vytyceni@seznam.cz

OPTOMONT, a.s.

se sídlem: Na Najmanské 915, 710 00 Ostrava

IČ: 25355759

DIČ: CZ25355759

kontakt: Bogdan Kaleta, tel.: 558340911, mobil: 721521807, e-mail: bogdan.kaleta@optomont.cz

Příloha k *Vyjádření* 605422/17

Číslo žádosti: 0117 872 885

Rostislav Ralidiák

se sídlem: Karviná, Čsl.armády 2930/25, PSČ 73301

IČ: 70244090

DIČ: CZ70244090

kontakt: Rostislav Ralidiák, mobil: 602 749 579, e-mail: trasovani@atlas.cz

Sitel, spol. s r.o., oblast Ostrava

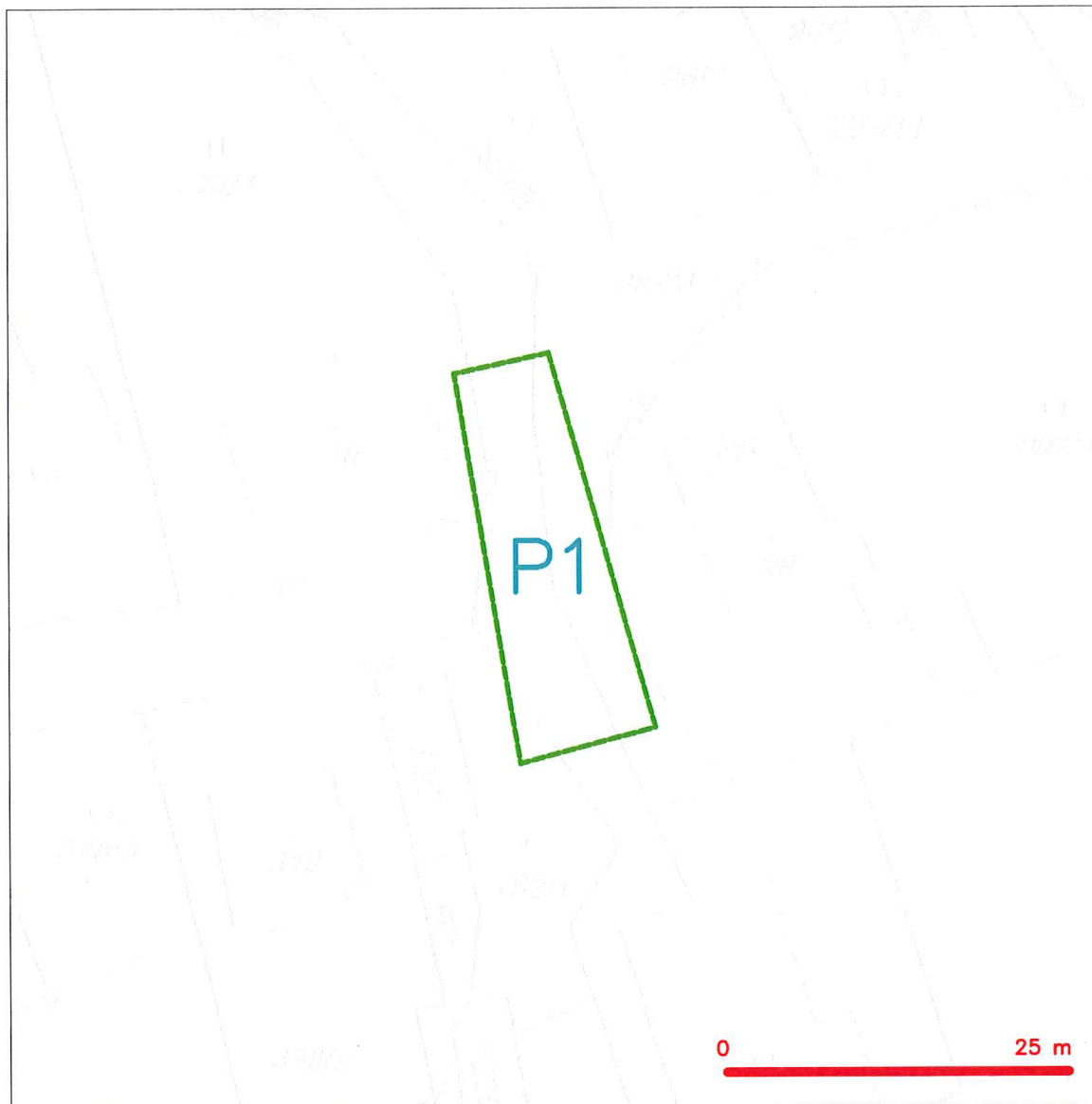
se sídlem: U studia 2253/28, 700 30 Ostrava-Zábřeh

IČ: 44797320

DIČ: CZ 44797320

kontakt: Ing. Jaroslav Solnický, mobil: 724 390 320, e-mail: jsolnický@sitel.cz

SITUAČNÍ VÝKRES - ZÁJMOVÉ ÚZEMÍ

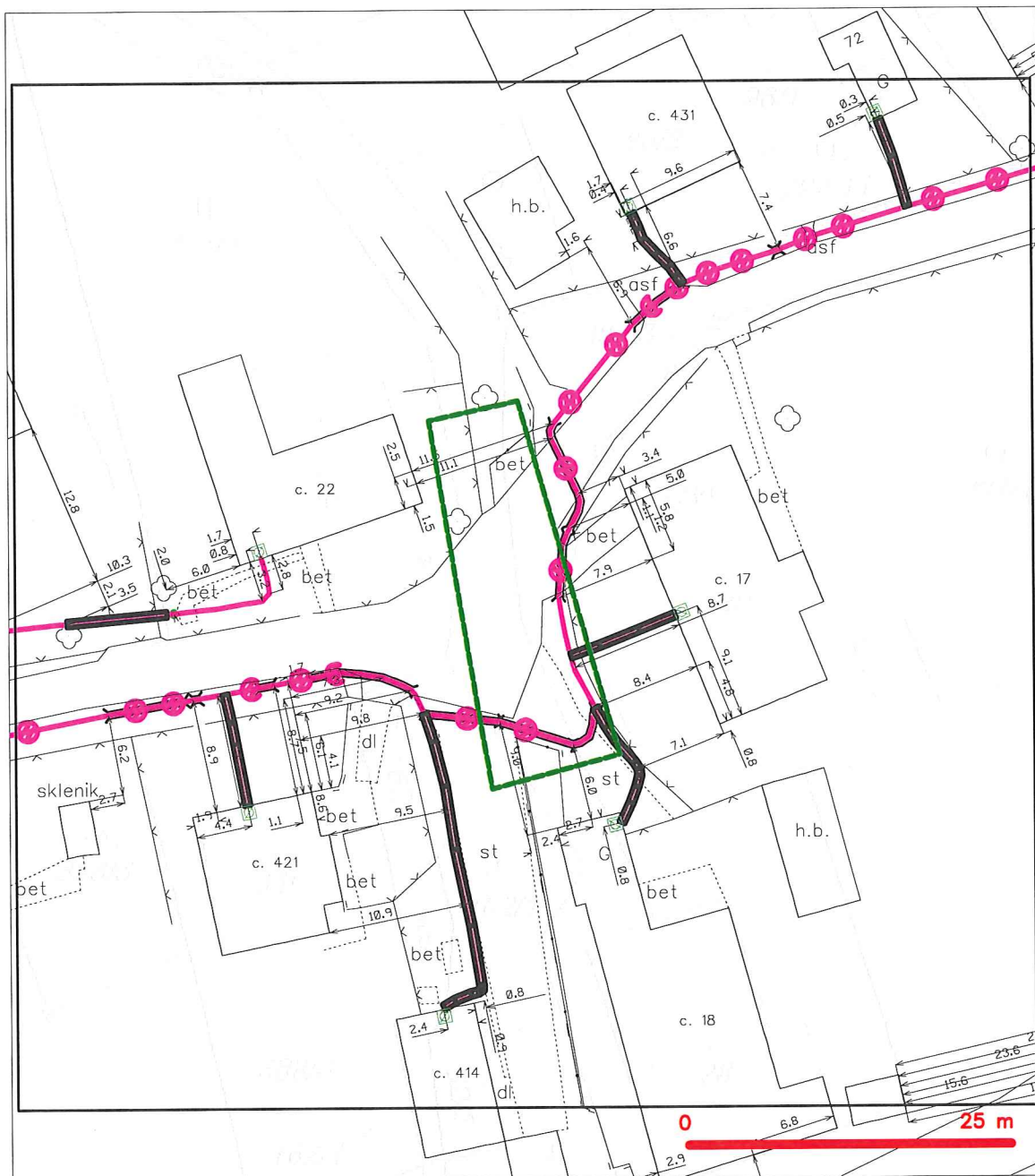


LEGENDA

----- hranice zájmového území k vyjádření


Česká telekomunikační infrastruktura a.s.
Olšanská 2681/6
130 00 Praha 3
DIČ: CZ04084063
96

SITUAČNÍ VÝKRES - POLYGON 1



LEGENDA

- | | | | |
|------------------------------|---|------------------------------|---|
| — (green dashed line) — | hranice zájmového území k vyjádření | — (pink line with circles) — | nezaměřený průběh optického kabelu, HDPE trubky |
| — (blue dashed line) — | NV přípojka, území s NV přípojkou CETIN | — (pink line with circles) — | nebo souběh optického a metalického kabelu |
| — (pink line) — | zaměřený průběh metalického kabelu | — (pink line with circles) — | radiové síť, ochranné pásmo radiové sítě |
| — (pink line with circles) — | zaměřený průběh optického kabelu, HDPE trubky | — (pink line with circles) — | podzemní síť |
| — (pink line with circles) — | nebo souběh optického a metalického kabelu | — (pink line with circles) — | napravované síť |
| — (pink line with circles) — | nezaměřený průběh metalického kabelu | — (pink line with circles) — | podzemní síť cizí |
| — (pink line with circles) — | podzemní síť cizí | — (pink line with circles) — | síť s NV |
| | | [] (dashed box) | kollektor, kabelovod |



Povodí Odry
státní podnik

Váš dopis zn.:
Ze dne: 11. 4. 2017
Naše zn.: 5628/923/2/844/2017
Vyřizuje: Mgr. Ondřej Burel
Tel.: 596 657 271
E-mail: burel@pod.cz
Datum: 21. 4. 2017

Městský úřad Kopřivnice

doručeno: 26.04.2017 10:19:54

21754/2017/

OMM

číslo zásilky:

listů: 1 poč.př.: 0 listů.př.: 0



mukovp17j00a11



POD000149651

Most M-06 v Lubině, oprava po přívalových deštích, k. ú. Drnholec nad Lubinou – stanovisko správce povodí ke stavebnímu řízení

Dne 11. 4. 2017 jsme obdrželi datovou zprávu s žádostí o stanovisko k rekonstrukci mostu na pozemcích parc. č. 554 a 553/1 v k. ú. Drnholec nad Lubinou. Most se klene přes hlavní odvodňovací zařízení (IDVT 10208807) – levostranný přítok Lubiny v říčním km 18,851. Nejsme správcem hlavního odvodňovacího zařízení.

Původní most – jedná se o objekt o jednom poli orientovaném šikmo na osu toku (69°). Světlá šířka šikmá je 2,78 m, světlá výška je 0,715 m. Délka mostu mezi vtokovým a výtokovým čelem je 21,17 m. Most je po přívalových srážkách v r. 2016 v havarijním stavu, došlo k rozvolnění zdiva, vytržení části kamenných segmentů z opěr, navazující mostní křídla jsou rozpadlá, nosná konstrukce mostovky je propadnutá. Z těchto důvodů bude most stržen až k patám základů a nahrazen zcela novým.

Nový most – na původním místě vznikne most orientovaný kolmo na osu toku. Světlá šířka kolmá bude 2,75 m, světlá výška v ose 0,855 m. Opěry budou provedeny nově ze železobetonu a to vč. základů, na ně budou navazovat nová zděná křídla mostu z kamene na cementovou maltu. Nosná konstrukce mostovky bude tvořit železobetonová deska. Dno odvodňovacího zařízení bude očištěno a opraveno dlažbou z kamene do lože z malty opřené o betonové prahy. Na nosnou konstrukci budou osazeny římsy a na nich zábradlí. Odvodnění mostovky je řešeno podélným a příčným sklonem a dále do rubových drenáží zaústěných do vodoteče. Nedojde k záboru nových pozemků.

K žádosti nebyl doložen žádný hydraulický výpočet.

Záplavové území na Lubině ve smyslu § 66 Zákona o vodách č. 254/2001 Sb. bylo stanoveno Krajským úřadem Moravskoslezského kraje dne 22. 7. 2011, č. j. MSK 61439/2011. Rekonstruovaný mostní objekt se nachází mimo stanovené záplavové území. Vzhledem k tomu, že stavebními úpravami nedojde ke zmenšení průtočného profilu, jako správce povodí Odry z hlediska odtokových poměrů sdělujeme, že navržená rekonstrukce mostního objektu bude možná za níže uvedených předpokladů:

- 1) Před zahájením stavebních prací je potřeba mít stanovisko správce hlavního odvodňovacího zařízení.
- 2) Před zahájením stavebních prací požadujeme doložit našemu VH dispečinku povodňový a havarijní plán k odsouhlasení.

Státní podnik Povodí Odry zpracovává osobní údaje dle zákona č. 101/2000 Sb. v platném znění. Blížší informace naleznete na webových stránkách.

Doručovací adresa:

Povodí Odry, státní podnik
Varenská 3101/49, 701 26 Ostrava
E-mail: info@pod.cz

IČ: 70890021, DIČ: CZ70890021
Zapsán v OR u Krajského soudu
v Ostravě, spisová značka AXIV 584

Bankovní spojení:
KB Ostrava
č. ú.: 97104761/0100

www.pod.cz

Akce „Most M-06 v Lubině, oprava po přivalových deštích, k. ú. Drnholec nad Lubinou“ je v souladu s Národním plánem povodí Odry, Plánem pro zvládání povodňových rizik v povodí Odry a Plánem dílčího povodí Horní Odry.

Stavba je navržena v povodí vodního útvaru HOD_0150 „Lubina od toku Bystrý potok po ústí do toku Odry“. Stav tohoto útvaru byl vyhodnocen jako nevyhovující. V zájmovém území stavby nejsou navržena žádná opatření za účelem dosažení dobrého ekologického potenciálu vodního útvaru.

Uvedený záměr rekonstrukce mostního objektu je možný, protože nedojde ke zhoršení stavu vodního útvaru a lze předpokládat, že jeho realizace nebude mít za následek nedosažení dobrého potenciálu vod.

Platnost tohoto stanoviska je dva roky od data vydání.

Povodí Odry,

státní podnik 230
701 26 Ostrava, Varenská 49
IČ: 70890021, DIČ: CZ70890021

Ing. Břetislav Tureček
vedoucí odboru
vodohospodářských koncepcí a informací

Na vědomí

Povodí Odry, odbor VH dispečinku - zde

Předmět: RE: Žádost o stanovisko
Od: "Šťastný Zdeněk" <z.stastny@spucr.cz>
Odesláno: 27.4.2017 14:20:47
Komu: "Koričanská Daniela" <daniela.koricanska@kopřivnice.cz>
Kopie: "Dočkal Jaroslav Ing." <j.dockal@spucr.cz>
Přílohy: Výstřižek s HOZ.PNG

Dobrý den

K Vaší žádosti o předběžné stanovisko ke stavbě Most M - 06 v Lubině, k opravě po přívalových deštích, na parc. č. 554 a 553/1 k. ú. Drnholec nad Lubinou, kde dle stanoviska Povodí Odry jde o hlavní odvodňovací zařízení IDVT 10208807, Vám tímto sděluji:

V zájmové oblasti stavby Mostu M - 06 v Lubině, na pozemku parc. č. 554 a 553/1 v k. ú. Drnholec nad Lubinou, se nenachází žádné vodní dílo HOZ (hlavní odvodňovací zařízení) v příslušnosti hospodařit Státního pozemkového úřadu (SPÚ) a dle nám dostupných podkladů ani podrobné odvodňovací zařízení (POZ) a závlahy.

Dle nám dostupných podkladů se na pozemku parc. č. 584/8 v katastrální území Drnholec nad Lubinou, který kříží výše uvedenou stavbu, nachází vodní tok s názvem „HOZ“ pod č. IDVT 10208807 bez určení správy, který je LP přítokem Lubiny č. IDVT 10100109 ve správě Povodí Odry s.p. (údaje programu CEVT, portálu Mze)

Na základě výše uvedeného se tedy nejedná o vodní dílo HOZ v příslušnosti hospodařit SPÚ ale o vodní tok s názvem „HOZ“ pod č. IDVT 10208807 dle ustanovení, kde nebyl určen správce drobného vodního toku, vykonává jejich správu dle § 48 odst. 4 vodního zákona správce vodního toku, jehož je drobný vodní tok přítokem a to do doby, než bude určen správce.


Pro Vaši informaci uvádím že do výše uvedeného vodního toku s názvem „HOZ“ pod č. IDVT 10208807 je zaústěno vodní dílo HOZ Lubina IIIB, ID 4020000162-11201000, v příslušnosti hospodařit SPÚ, které je umístěno na části pozemku p. č. 419/10 v k. ú. Drnholec nad Lubinou. Jedná se o otevřený kanál HOZ v délce 150,0 m na který navazuje krytý kanál v délce 350,0 m.

V příloze zasílám výřez mapy programu VHS s vyznačením otevřeného kanálu červeně a krytého modře.

Pěkný den

Zdeněk Šťastný
oddělení vodohospodářských staveb Brno

Státní pozemkový úřad
Husinecká 1024/11a I 130 00 Praha 3
mobil: + 420 607 503 194
e-mail: z.stastny@spucr.cz
www.spucr.cz



From: Koričanská Daniela [mailto:daniela.koricanska@kopřivnice.cz]
Sent: Thursday, April 27, 2017 10:06 AM
To: Šťastný Zdeněk <z.stastny@spucr.cz>
Subject: Žádost o stanovisko

Dobrý den,
na základě naší předchozí telefonické dohody posílám předběžnou žádost o stanovisko ke stavbě Most M - 06 v Lubině, oprava po přívalových deštích, k. ú. Drnholec nad Lubinou.

Dle stanoviska Povodí Odry, které přikládám jde o hlavní odvodňovací zařízení IDVT 10208807 na parc. č. 554 a 553/1 v k.ú. Drnholec nad Lubinou.

Děkuji a přeji hezký den

Daniela Koričanská
oddělení správy budov a komunálního hospodářství
Odbor majetku města
Město Kopřivnice
Štefánikova 1163/12, 742 21 Kopřivnice
tel. +420 556 879 667 mobil : +420 733 167 427
e-mail: daniela.koricanska@kopřivnice.cz

ÚŘAD PRO ZASTUPOVÁNÍ STÁTU VE VĚCECH MAJETKOVÝCH
RAŠINOVO NÁBŘEŽÍ 390/42, 128 00 NOVÉ MĚSTO, PRAHA 2
ÚZEMNÍ PRACOVIŠTĚ OSTRAVA

ODBOR ODLOUČENÉ PRACOVIŠTĚ NOVÝ JIČÍN,
HUSOVA 1079/11, 741 01 NOVÝ JIČÍN



3129/ONJ/2018-ONJM

Město Kopřivnice
Štefánikova 1163
742 21 Kopřivnice

VÁŠ DOPIS ZN.:

PŘIJATO DNE:

NAŠE Č.J.: UZSVM/ONJ/2938/2018-ONJM - ŠI

Městský úřad Kopřivnice
oddělení správy budov a komunálního
hospodářství
Ing. Pavlína Tobiášová, DiS.

VYŘIZUJE: Šimová Šárka Ing.

ÚTVAR: oddělení Hospodaření s majetkem

TELEFON: +420 556 787 148

E-MAIL: Sarka.Simova@uzsvm.cz

DAT.SCHRÁNKA: c4nfs5n

DATUM: 13.4.2018

Sdělení k podané žádosti

K Vaší žádosti o vyjádření souhlasu s provedením **přeložky vodovodu** (DN 100) v rámci stavby „**Most M-06 v Lubíně – oprava po přívalových deštích, parc.č. 584/8, 554, 553/1, k.ú. Drnholec nad Lubinou**“ sdělujeme, že Česká republika – Úřad pro zastupování státu ve věcech majetkových jako vlastník stavbou dotčeného pozemku p.p.č. **584/8** vodní plocha, koryto vodního toku přirozené nebo upravené v k.ú. **Drnholec nad Lubinou** souhlasí s realizací uvedené stavby na tomto pozemku s podmínkou uzavření smlouvy o smlouvě budoucí o zřízení věcného břemene a následně smlouvy o zřízení věcného břemene.

V příloze zasíláme potvrzený situační snímek.

S pozdravem

ÚŘAD PRO ZASTUPOVÁNÍ STÁTU
VE VĚCECH MAJETKOVÝCH
Územní pracoviště Ostrava
odbor Odložené pracoviště Nový Jičín

- 4 -

Ing. Jan Hlisenkovský
ředitel odboru OP Nový Jičín

Příloha – situační snímek

