








LEGENDA STÁVAJÍCICH SÍTÍ TECHNICKÉ INFRASTRUKTURY

	VEDENÍ VODOVODU
	VEDENÍ VN PODZEMNÍ
	VEDENÍ NN PODZEMNÍ
	SDĚLOVACÍ VEDENÍ
	VEDENÍ DEŠŤOVÉ KANALIZACE
	STÁVAJÍCÍ VEDENÍ VEŘEJNÉHO OSVĚTLENÍ – PODZEMNÍ
	STÁVAJÍCÍ VEDENÍ STŘEDOTLAKÉHO PLYNOVODU

POZNÁMKA

ZÁKRES SÍTÍ JE ORIENTAČNÍ. TRASY JSOU PŘEVZATY Z VYJÁDRĚNÍ JEDNOTLIVÝCH SPRÁVCŮ.

PŘED ZAHÁJENÍM ZEMNÍCH PRACÍ JE NUTNO PROVÉST VYTRASOVÁNÍ SÍTÍ.

JE NUTNO DODRŽET NORMU ČSN 73 6005. JE NUTNO DODRŽET MINIMÁLNÍ A MAXIMÁLNÍ KRYTÍ SÍTÍ.

PŘI PROVÁDĚNÍ ZEMNÍCH PRACÍ BUDOU RESPEKTOVÁNY POŽADAVKY A PODMÍNKY JEDNOTLIVÝCH SPRÁVCŮ.

ARCHITEKT	PROJEKTANT	PROJEKTANT	ZODP.PROJEKTANT	Architektonické studio Záhumný 1358/30C 742 21 Kopřivnice tel.: +420 556 811 850
Doc.Ing.arch.Kamil Mrva,Ph.D.		Ing.Jaroslav Holub	Doc.Ing.arch.Kamil Mrva,Ph.D.	

INVESTOR:	MĚSTO KOPŘIVNICE			
MÍSTO:	k.ú. KOPŘIVNICE			
AKCE: STAVEBNÍ ÚPRAVY–VÝMĚNA POVRCHU CHODNÍKOVÝCH TĚLES KOPŘIVNICE		FORMÁT	2x A4	
		DATUM	05/2024	
		STUPEŇ	DSP	
		REVIZE		
		MĚŘITKO	1:150	
DRUH STAVBY: STAVEBNÍ ÚPRAVY		PROJEKT: SO 01	Č.PŘÍLOHY C2	Č.PARÉ
PŘÍLOHA: KOORDINAČNÍ VÝKRES				