







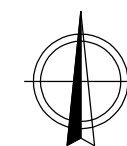
Větrkovice u Lubiny

LEGENDA :


-  1 stávající stromy navržené k odstranění
-  7 stávající stromy

stávající inž. sítě

-  vedení NN nadzemní vodovod
-  plynovod STL
-  kanalizace
-  sdělovací vedení



k.ú. Drnholec nad Lubinou								
P.č.	dřeviny dle Ø kmene v cm (ks)						celkem	druh dřeviny
	do 10	10-25	26-50	51-70	71-100	>100		
	obvod kmene v cm							
	10-30	31-79	80-157	158-220	221-314	>314		
582/15			1				1	vrba křehká (1)
29/1			1				1	smrk ztepilý (2)
		1					1	ořech (3)
		1					1	modřín opadavý (4)
			1				1	bříza bělokorá (5)
CELKEM	0	2	3	0	0	0	5	

Vypracoval	Zodpov.projektant	Hl. ing. projektu	Vedoucí střediska	 AGPOL s.r.o. Jungmannova 153/1 779 00 Olomou Česká republik		
Fraitová	Ing. Feltl, Ph.D.	Ing. Skácel	Ing. Vaculín, Ph.D.			
Místo stavby	k.ú. Drnholec nad Lubinou		Kraj	Moravskoslezský	Počet formátů	2 A4
Investor	Město Kopřivnice				Datum	09.2019
Akce - objekt Protipovodňová opatření v Kopřivnici, Drnholec nad Lubinou - lokalita na Holotě					Stupeň	DSP
					Zakázkové číslo	2878
					Archivní číslo	2878
Příloha	SITUACE KÁCENÍ DŘEVIN				Měřítko 1 : 250	Číslo výkresu C.6